



**DINAS KEPENDUDUKAN
DAN PENCATATAN SIPIL
KOTA PAYAKUMBUH**

**BUKU AGREGAT
KEPENDUDUKAN SEMESTER I
TAHUN 2020**





**PEMERINTAH KOTA PAYAKUMBUH
DINAS KEPENDUDUKAN DAN PENCATATAN SIPIL**

DATA AGREGAT KEPENDUDUKAN SEMESTER II TAHUN 2020

BUKU DATA AGREGAT KEPENDUDUKAN SEMESTER II TAHUN 2020



KATA PENGANTAR

Undang-Undang Nomor 24 Tahun 2013 tentang Perubahan Undang-Undang Nomor 23 Tahun 2006 tentang Administrasi Kependudukan mengamanatkan bahwa Kabupaten/Kota berkewajiban untuk menyusun Data Kependudukan berskala Kabupaten/Kota yang diterbitkan per semester, yaitu untuk semester 1 (satu) per 30 Juni dan semester 2 (dua) per 31 Desember.

Data Kependudukan sebagaimana dimaksud dalam Undang-Undang Nomor 24 Tahun 2013 dipergunakan untuk perencanaan pembangunan, alokasi anggaran, pembangunan demokrasi, penegakan hukum dan pencegahan kriminal.

Berkaitan dengan hal tersebut, untuk memenuhi kebutuhan data dan informasi kependudukan, Dinas Kependudukan dan Pencatatan Sipil Kota Payakumbuh menyusun Laporan Data Agregat Kependudukan. Sumber data yang digunakan adalah pengolahan data hasil pelayanan registrasi penduduk menggunakan Sistem Informasi Administrasi Kependudukan (SIAK). Data hasil pelayanan tersebut kemudian dikonsolidasi dan dibersihkan oleh Ditjen Dukcapil Kementerian Dalam Negeri sehingga menjadi Data Konsolidasi Bersih (DKB).

Ucapan terimakasih disampaikan kepada semua bidang yang telah membantu dalam seluruh proses sampai selesainya Buku Data Agregat Kependudukan Semester II Tahun 2020

Payakumbuh, 05 Maret 2021
Kepala Dinas Kependudukan dan Pencatatan Sipil
Kota Payakumbuh



[Handwritten signature]
Ir. WAL ASRI, MM

NIP. 19660903 199303 1 005

BUKU DATA AGREGAT KEPENDUDUKAN SEMESTER II TAHUN 2020



DAFTAR TABEL

		Hal.	
Tabel	1	Jumlah Penduduk Menurut Kecamatan	1
Tabel	2	Pertumbuhan Penduduk Kota Payakumbuh	3
Tabel	3	Kepadatan Penduduk Menurut Kecamatan	5
Tabel	4	Jumlah dan Proporsi Penduduk Menurut Kelompok Umur dan Jenis Kelamin	7
Tabel	5	Jumlah penduduk menurut agama dan jenis kelamin	8
Tabel	6	Jumlah Penduduk Berdasarkan Status Perkawinan dan Jenis Kelamin	10
Tabel	7	Distribusi Jumlah Penduduk Menurut Pendidikan dan Jenis Kelamin	12
Tabel	8	Jumlah Penduduk Menurut jenis pekerjaan	14
Tabel	9	Jumlah Penduduk Menurut Golongan Darah	16
Tabel	10	Jumlah Penduduk Menurut Agama dan kecamatan	18
Tabel	11	Jumlah Penduduk Menurut Umur Muda, Umur Produktif dan Umur Tua	20
Tabel	12	Jumlah Penduduk Menurut Status Hubungan Dalam Keluarga Dan Jenis Kelamin	22
Tabel	13	Rasio Jenis Kelamin Menurut Kelompok Umur	23
Tabel	14	Rasio Jenis Kelamin Menurut Kecamatan	24
Tabel	15	Rasio Anak dan Perempuan Menurut Kecamatan (Child Women Ratio – CWR)	26
Tabel	16	Rasio Ketergantungan Menurut Umur Muda, Umur Produktif dan Umur Tua	27
Tabel	17	Jumlah Penduduk Yang Tidak/Belum Sekolah Dan Tidak Tamat SD	28
Tabel	18	Komposisi Penduduk Menurut Perkawinan dan Kecamatan	29

Tabel	19	Komposisi Status Perkawinan Menurut Kelompok Umur	30
Tabel	20	Jumlah Kepala Keluarga dan Rata-Rata Anggota Keluarga Menurut Kecamatan	31
Tabel	21	Jumlah Kepala Keluarga Menurut Kecamatan dan Jenis Kelamin	32
Tabel	22	Komposisi Kepala Keluarga Menurut Kelompok Umur dan Jenis Kelamin	33
Tabel	23	Jumlah Kepala Keluarga Menurut Status Perkawinan	34
Tabel	24	Jumlah Kepala Keluarga Menurut Kelompok Umur dan Status Perkawinan	35
Tabel	25	Jumlah Kepala Keluarga Menurut Pendidikan	36
Tabel	26	Jumlah Kepala Keluarga Menurut Pekerjaan	37
Tabel	27	Jumlah Penduduk dan Kepala Keluarga di Kelurahan di Kecamatan Payakumbuh Barat	38
Tabel	28	Jumlah Penduduk dan Kepala Keluarga di Kelurahan di Kecamatan Payakumbuh Utara	39
Tabel	29	Jumlah Penduduk dan Kepala Keluarga di Kelurahan di Kecamatan Payakumbuh Timur	40
Tabel	30	Jumlah Penduduk dan Kepala Keluarga di Kelurahan di Kecamatan LATINA	41
Tabel	31	Jumlah Penduduk dan Kepala Keluarga di Kelurahan di Kecamatan Payakumbuh Selatan	42
Tabel	32	Jumlah dan Poporsi Tenaga Kerja Menurut Kecamatan dan Jenis Kelamin	43
Tabel	33	Jumlah dan Proporsi Tenaga Kerja Menurut Kelompok Umur dan Jenis Kelamin	44
Tabel	34	Jumlah dan Proporsi Tenaga Kerja Menurut Pendidikan dan Jenis Kelamin	45
Tabel	35	Jumlah dan Proporsi Angkatan Kerja Menurut Kecamatan dan Jenis Kelamin	46
Tabel	36	Jumlah dan Proporsi Angkatan Kerja Menurut Kelompok Umur dan Jenis Kelamin	47
Tabel	37	Jumlah dan Proporsi Angkatan Kerja Menurut Pendidikan dan Jenis Kelamin	48
Tabel	38	Migrasi Masuk ke Kota Payakumbuh	49
Tabel	39	Migrasi Keluar dari Kota Payakumbuh	50
Tabel	40	Migrasi Neto ke Kota Payakumbuh	51

Tabel	41	Wajib KTP el dan Kepemilikan KTP el	52
Tabel	42	Kepemilikan Akta Lahir	53



DAFTAR GAMBAR dan GRAFIK

		Hal.
Grafik	Jumlah Penduduk Menurut Kecamatan	2
Grafik	Pertumbuhan Penduduk Kota Payakumbuh	4
Grafik	Kepadatan Penduduk Per Km ² Per Kecamatan	6
Grafik	Jumlah penduduk menurut agama dan jenis kelamin	9
Grafik	Jumlah Penduduk Berdasarkan Status Perkawinan dan Jenis Kelamin	11
Grafik	Jumlah Penduduk Menurut Pendidikan dan Jenis Kelamin	13
Grafik	Jumlah Penduduk Menurut jenis pekerjaan	15
Grafik	Jumlah Penduduk Menurut Golongan Darah	17
Grafik	Jumlah Penduduk Menurut Agama dan kecamatan	19
Grafik	Jumlah Penduduk Menurut Umur Muda, Umur Produktif dan Umur Tua	21

PENUTUP

Data kependudukan dapat memberikan gambaran mengenai status dan Sistem Informasi Administrasi Kependudukan (SIAK) yang ada saat ini di Kota Payakumbuh. Dari data tersebut dapat dilihat gambaran kependudukan yang digunakan untuk menyusun kebijakan daerah, penelitian dan sebagai dasar bagi pendataan yang lain. Buku Data Agregat Kependudukan Kota Payakumbuh Semester II Tahun 2020 ini diharapkan dapat digunakan oleh instansi pemerintah/swasta maupun pihak-pihak lain yang membutuhkan.

Selanjutnya untuk mengetahui lebih lanjut tentang kondisi ke depan tentang kependudukan dan permasalahannya, maka Data Agregat ini akan disajikan secara berkala. Pada waktu mendatang akan dilakukan berbagai usaha untuk menyajikan data yang lebih akurat dan valid, antara lain dengan memperbaiki sistem yang ada pada Dinas Kependudukan dan Pencatatan Sipil Kota Payakumbuh.

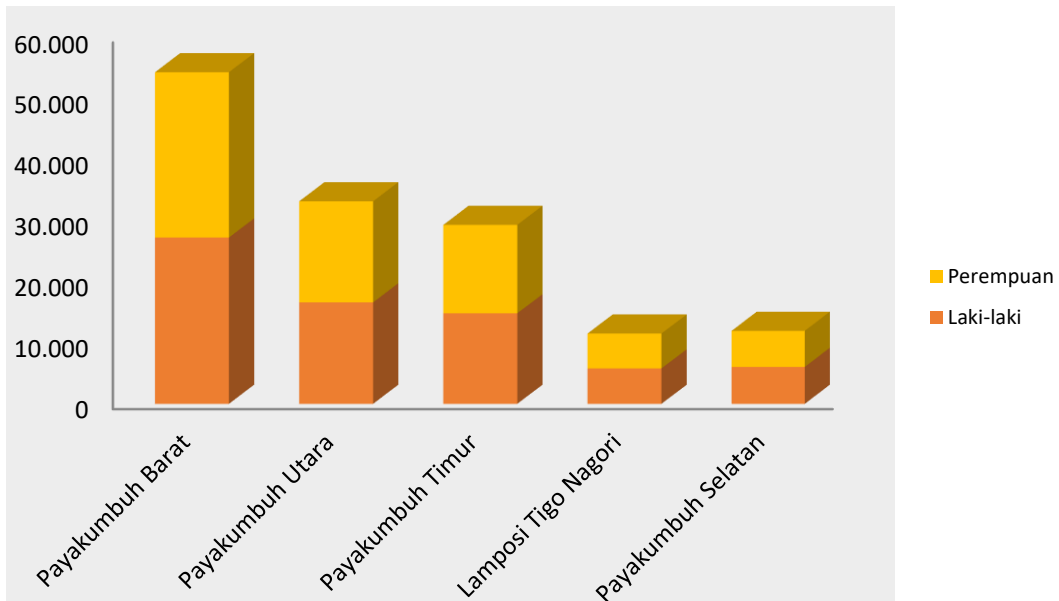
Data yang valid dan akurat juga tergantung pada karakter dan perilaku masyarakat sendiri sehingga diharapkan masyarakat yang melakukan registrasi pada Dinas Kependudukan dan Pencatatan Sipil Kota Payakumbuh mengisi datanya dengan benar dan lengkap serta tidak terlambat melakukan registrasi apabila terjadi peristiwa penting seperti kelahiran, kematian, perkawinan, perceraian, pindah dan datang. Kami menyadari bahwa Buku Data Agregat Kependudukan Kota Payakumbuh ini masih belum sempurna sehingga kritik dan saran untuk perbaikan laporan kependudukan mendatang, baik dari pengguna data maupun pemerhati masalah kependudukan sangat kami harapkan.

Tabel 1.
Jumlah Penduduk Per Kecamatan Menurut Jenis Kelamin

NO	Kecamatan	Laki-laki		Perempuan		Total	
		n	%	n	%	n	%
1	Payakumbuh Barat	27.232	38,60	27.028	38,81	54.260	38,70
2	Payakumbuh Utara	16.629	23,57	16.531	23,74	33.160	23,65
3	Payakumbuh Timur	14.835	21,03	14.470	20,78	29.305	20,90
4	Lamposi Tigo Nagori	5.808	8,23	5.708	8,20	11.516	8,21
5	Payakumbuh Selatan	6.049	8,57	5.911	8,49	11.960	8,53
	Jumlah	70.553	100	69.648	100	140.201	100

Sumber : DKB Semester II 2020. Diolah

Jumlah Penduduk Per Kecamatan Menurut Jenis Kelamin

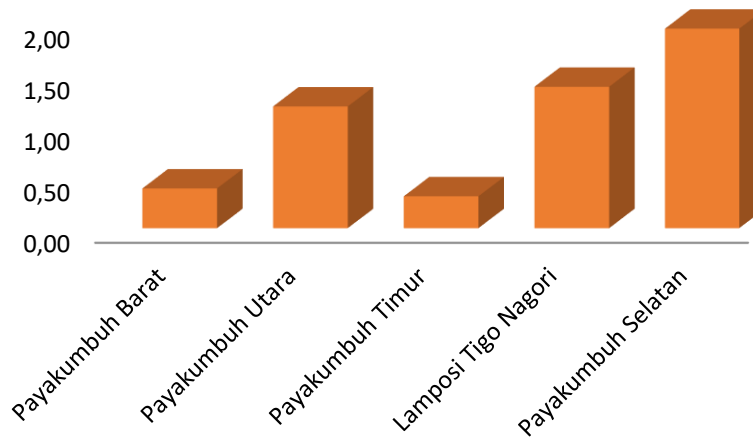


Tabel 2.
Pertumbuhan Penduduk Kota Payakumbuh

No.	Kecamatan	Jumlah Penduduk		Pertumbuhan Penduduk (%)
		sem I 2020	sem II 2020	
1	Payakumbuh Barat	54.261	54.260	0,00
2	Payakumbuh Utara	32.782	33.160	1,15
3	Payakumbuh Timur	29.301	29.305	0,01
4	Lamposi Tigo Nagori	11.450	11.516	0,57
5	Payakumbuh Selatan	11.850	11.960	0,92
	JUMLAH	139.644	140.201	0,40

Sumber : DKB Semester II 2020. Diolah

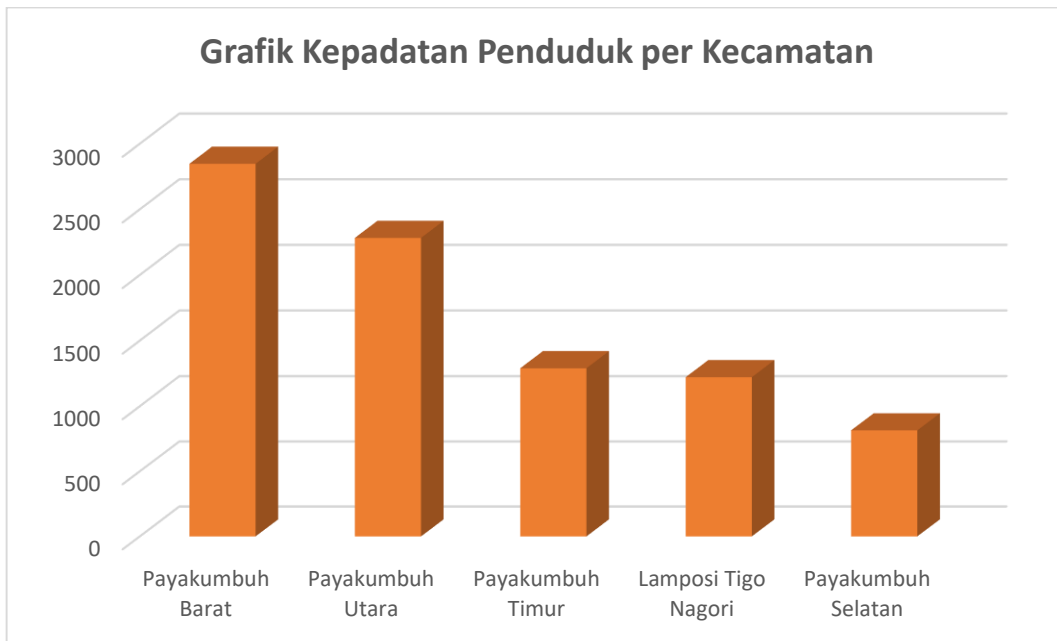
Grafik Pertumbuhan Penduduk



Tabel 3.
Jumlah Kepadatan Penduduk per Kecamatan

No.	Kecamatan	Jumlah Penduduk (jiwa)	Luas Wilayah (Km ²)	Kepadatan Penduduk (Jiwa Per Km ²)
1	Payakumbuh Barat	54.260	19,06	2847
2	Payakumbuh Utara	33.160	14,53	2282
3	Payakumbuh Timur	29.305	22,73	1289
4	Lamposi Tigo Nagori	11.516	9,43	1221
5	Payakumbuh Selatan	11.960	14,68	815
	JUMLAH	140.201	80,43	1.743

Sumber : DKB Semester II 2020. Diolah



Tabel 4.
Jumlah dan Proporsi Penduduk Menurut Kelompok Umur dan Jenis Kelamin

Kelompok Umur	Laki-laki		Perempuan		Total	
	n	%	n	%	n	%
00-04	5.651	8,01	5.171	7,42	10.822	7,72
05-09	6.643	9,42	6.123	8,79	12.766	9,11
10-14	7.002	9,92	6.459	9,27	13.461	9,60
15-19	6.330	8,97	6.092	8,75	12.422	8,86
20-24	6.028	8,54	5.837	8,38	11.865	8,46
25-29	5.402	7,66	5.181	7,44	10.583	7,55
30-34	4.761	6,75	4.828	6,93	9.589	6,84
35-39	5.327	7,55	5.288	7,59	10.615	7,57
40-44	5.171	7,33	4.955	7,11	10.126	7,22
45-59	4.628	6,56	4.456	6,40	9.084	6,48
50-54	3.666	5,20	3.891	5,59	7.557	5,39
55-59	3.197	4,53	3.377	4,85	6.574	4,69
60-64	2.755	3,90	2.933	4,21	5.688	4,06
65-69	1.920	2,72	2.026	2,91	3.946	2,81
70-74	889	1,26	1.098	1,58	1.987	1,42
>75	1.183	1,68	1.933	2,78	3.116	2,22
JUMLAH	70.553	100	69.648	100	140.201	100

Sumber : DKB Semester II 2020. Diolah


Tabel 5.

Jumlah Penduduk Berdasarkan Agama dan Jenis Kelamin

No	Agama	Laki-laki		Perempuan		Total	
		n	%	n	%	n	%
1	Islam	69.702	98,79	68.856	98,86	138.558	98,83
2	Kristen	435	0,62	394	0,57	829	0,59
3	Khatolik	350	0,50	334	0,48	684	0,49
4	Hindu	4	0,01	3	0,00	7	0,00
5	Budha	62	0,09	61	0,09	123	0,09
6	Konghucu	0	0,00	0	0,00	0	0,00
7	Kepercayaan	0	0,00	0	0,00	0	0,00
	Jumlah	70.553	100	69.648	100	140.201	100

Sumber : DKB Semester II 2020. Diolah

Jumlah Penduduk Berdasarkan Agama dan Jenis Kelamin

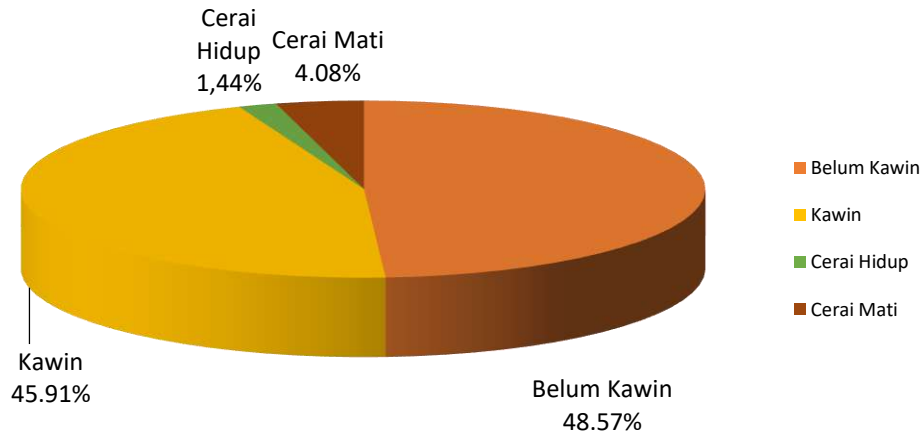


Tabel 6.
Jumlah Penduduk Berdasarkan Status Perkawinan dan Jenis Kelamin

Status perkawinan	Laki-laki		Perempuan		Jumlah	
	n	%	n	%	n	%
Belum Kawin	37.457	53,09	31.228	44,84	68.685	48,99
Kawin	31.321	44,39	31.861	45,75	63.182	45,07
Cerai Hidup	790	1,12	1.742	2,50	2.532	1,81
Cerai Mati	985	1,40	4.817	6,92	5.802	4,14
Jumlah	70.553	100	69.648	100	140.201	100

Sumber : DKB Semester II 2020. Diolah

Grafik Jumlah Penduduk Berdasarkan Status Perkawinan

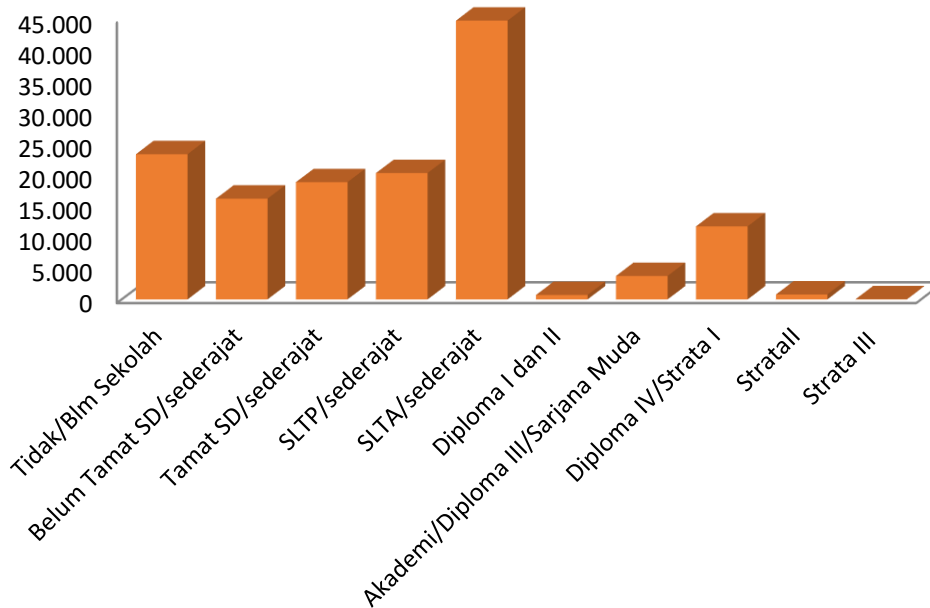


Tabel 7.
Jumlah Penduduk Berdasarkan Tingkat Pendidikan

No	Pendidikan	Laki-laki		Perempuan		Jumlah	
		n	%	n	%	n	%
1	Tidak/Blm Sekolah	12.280	17,41	11.007	15,80	23.287	16,61
2	Belum Tamat SD/ sederajat	8.571	12,15	7.586	10,89	16.157	11,52
3	Tamat SD/ sederajat	9.536	13,52	9.264	13,30	18.800	13,41
4	SLTP/ sederajat	10.407	14,75	9.851	14,14	20.258	14,45
5	SLTA/ sederajat	23.024	32,63	21.689	31,14	44.713	31,89
6	Diploma I dan II	179	0,25	527	0,76	706	0,50
7	Akademi/ Diploma III/ Sarjana Muda	1.384	1,96	2.375	3,41	3.759	2,68
8	Diploma IV/ Strata I	4.772	6,76	6.937	9,96	11.709	8,35
9	Strata II	389	0,55	399	0,57	788	0,56
10	Strata III	11	0,02	13	0,02	24	0,02
	JUMLAH	70.553	100	69.648	100	140.201	100

Sumber : DKB Semester II 2020. Diolah

Grafik Jumlah Penduduk Menurut Tingkat Pendidikan

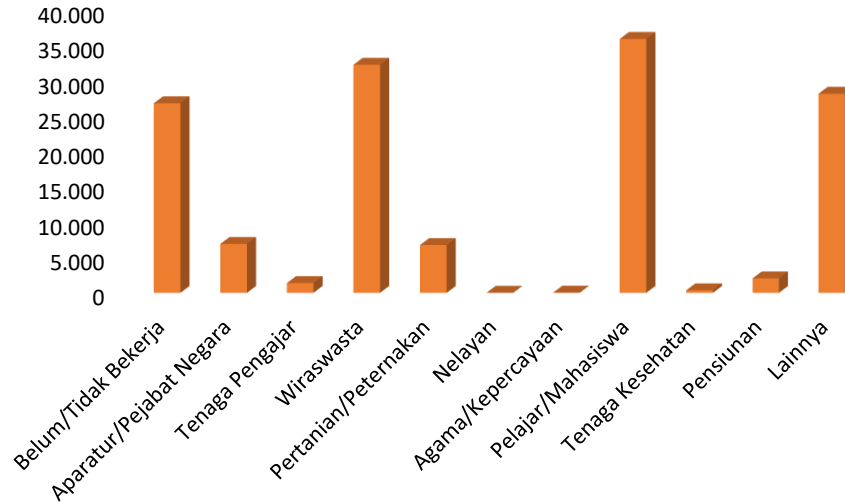


Tabel 8.
Jumlah Penduduk Berdasarkan Pekerjaan

No	Jenis Pekerjaan	Laki-laki		Perempuan		Total	
		n	%	n	%	n	%
1	Belum/Tidak Bekerja	14.319	20,30	12.408	17,82	26.727	19,06
2	Aparatur/Pejabat Negara	3.614	5,12	3.294	4,73	6.908	4,93
3	Tenaga Pengajar	310	0,44	1.073	1,54	1.383	0,99
4	Wiraswasta	26.192	37,12	5.952	8,55	32.144	22,93
5	Pertanian/Peternakan	6.352	9,00	400	0,57	6.752	4,82
6	Nelayan	12	0,02	0	0,00	12	0,01
7	Agama dan Kepercayaan	30	0,04	0	0,00	30	0,02
8	Pelajar/Mahasiswa	18.468	26,18	17.313	24,86	35.781	25,52
9	Tenaga Kesehatan	61	0,09	295	0,42	356	0,25
10	Pensiunan	1.194	1,69	844	1,21	2.038	1,45
11	Lainnya	1	0,00	28.069	40,30	28.070	20,02
	Jumlah	70.553	100	69.648	100	140.201	100

Sumber : DKB Semester II 2020. Diolah

Grafik Jumlah Penduduk Menurut Pekerjaan

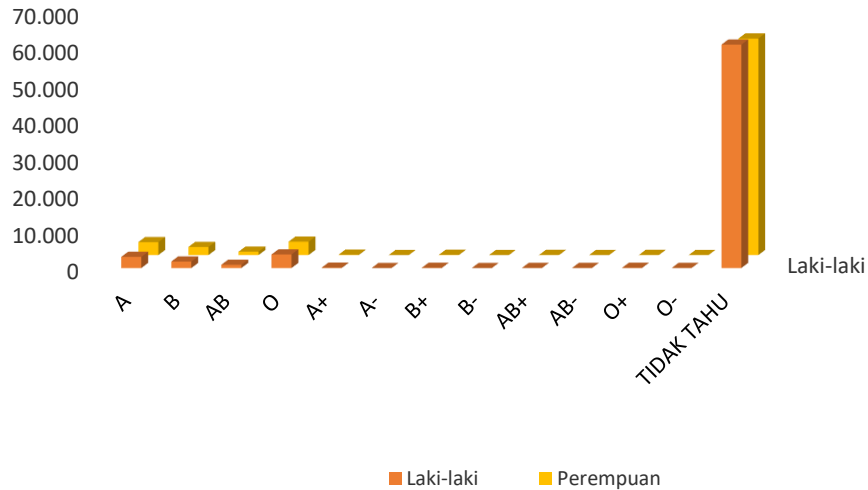


Tabel 9.
Jumlah Penduduk Berdasarkan Jenis Golongan Darah

No	Jenis Golongan Darah	Laki-laki		Perempuan		Jumlah	
		n	%	n	%	n	%
1	A	3.036	4,30	3.546	5,09	6.582	4,69
2	B	1.776	2,52	2.222	3,19	3.998	2,85
3	AB	887	1,26	914	1,31	1.801	1,28
4	O	3.699	5,24	3.658	5,25	7.357	5,25
5	A+	97	0,14	109	0,16	206	0,15
6	A-	4	0,01	6	0,01	10	0,01
7	B+	55	0,08	69	0,10	124	0,09
8	B-	2	0,00	2	0,00	4	0,00
9	AB+	28	0,04	34	0,05	62	0,04
10	AB-	8	0,01	2	0,00	10	0,01
11	O+	48	0,07	52	0,07	100	0,07
12	O-	25	0,04	23	0,03	48	0,03
13	Tidak tahu	60.888	86,30	59.011	84,73	119.899	85,52
	Jumlah	70.553	100	69.648	100	140.201	100

Sumber : DKB Semester II 2020. Diolah

Grafik Jumlah Penduduk berdasarkan Golongan Darah

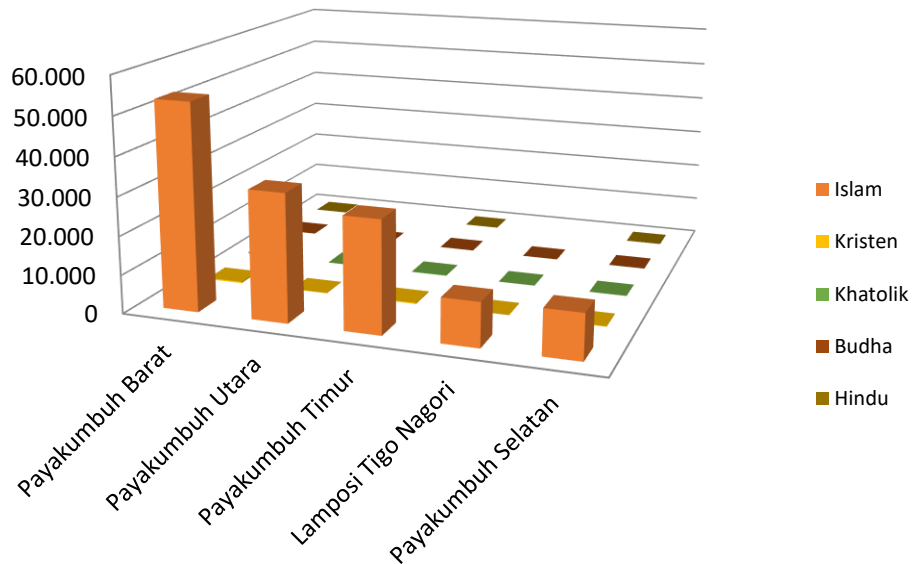


Tabel 10.
Jumlah Penduduk Berdasarkan Agama dan Kecamatan

No	Kecamatan	Islam		Kristen		Khatolik		Hindu		Budha		Jumlah	
		n	%	n	%	n	%	n	%	n	%	n	%
1	Payakumbuh Barat	53.321	38,48	333	40,17	495	72,37	5	71	106	86,18	54.260	38,70
2	Payakumbuh Utara	33.001	23,82	83	10,01	63	9,21		0	13	10,57	33.160	23,65
3	Payakumbuh Timur	28.926	20,88	273	32,93	103	15,06	2	29	1	0,81	29.305	20,90
4	Lamposi Tigo Nagori	11.503	8,30	2	0,24	10	1,46		0	1	0,81	11.516	8,21
5	Payakumbuh Selatan	11.807	8,52	138	16,65	13	1,90	0	0	2	1,63	11.960	8,53
	JUMLAH	138.558	100	829	100	684	100	7	100	123	100	140.201	100

Sumber : DKB Semester II 2020. Diolah

Jumlah Penduduk Berdasarkan Agama dan Kecamatan

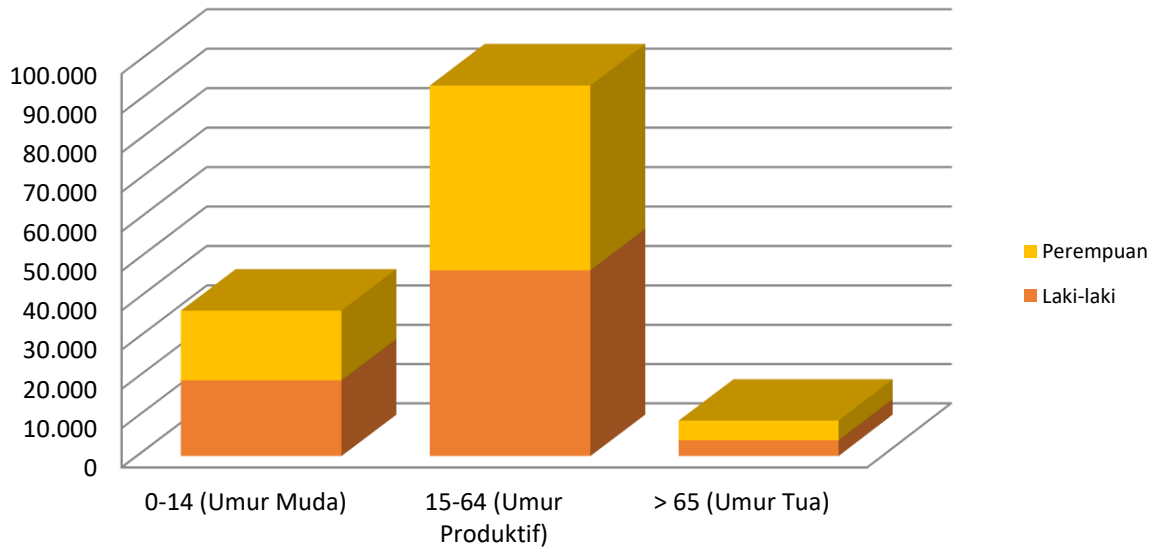


Tabel 11.
Jumlah Penduduk Menurut Umur Muda, Umur Produktif dan Umur Tua

No	Struktur Umur	Laki-Laki		Perempuan		Jumlah	
		n	%	n	%	n	%
1	0-14 (Umur Muda)	19.296	27,35	17.753	25,49	37.049	26,43
2	15-64 (Umur Produktif)	47.265	66,99	46.838	67,25	94.103	67,12
3	> 65 (Umur Tua)	3.992	5,66	5.057	7,26	9.049	6,45
	Jumlah	70.553	100	69.648	100	140.201	100

Sumber : DKB Semester II 2020. Diolah

Jumlah Penduduk Menurut Umur Muda, Umur Produktif dan Umur Tua



Tabel 12.
Jumlah Penduduk Menurut Hubungan Keluarga

No	Status	Laki-laki		Perempuan		Jumlah	
		n	%	n	%	n	%
1	Kepala Keluarga	33.591	47,61	7.981	11,46	41.572	29,65
2	Suami	1	0,00		0,00	1	0,00
3	Istri		0,00	29.753	42,72	29.753	21,22
4	Anak	35.597	50,45	30.193	43,35	65.790	46,93
5	Menantu	2	0,00	2	0,00	4	0,00
6	Cucu	258	0,37	200	0,29	458	0,33
7	Orang Tua	37	0,05	280	0,40	317	0,23
8	Mertua	98	0,14	679	0,97	777	0,55
9	Famili Lain	739	1,05	424	0,61	1.163	0,83
10	Lainnya	230	0,33	136	0,20	366	0,26
	Jumlah	70.553	100	69.648	100	140.201	100

Sumber : DKB Semester II 2020. Diolah

Tabel 13.
Rasio Jenis Kelamin Menurut Kelompok Umur

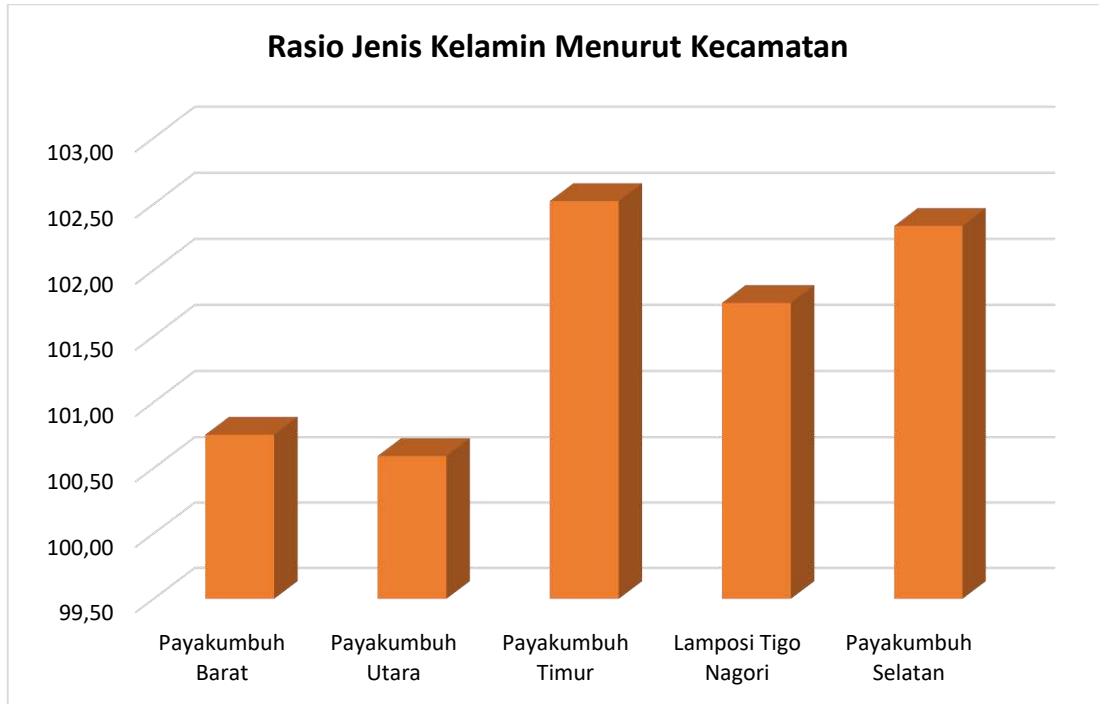
Kelompok Umur	Jenis Kelamin			Rasio Jenis Kelamin
	Lk	Pr	Lk+Pr	
00-04	5.651	5.171	10.822	109,28
05-09	6.643	6.123	12.766	108,49
10-14	7.002	6.459	13.461	108,41
15-19	6.330	6.092	12.422	103,91
20-24	6.028	5.837	11.865	103,27
25-29	5.402	5.181	10.583	104,27
30-34	4.761	4.828	9.589	98,61
35-39	5.327	5.288	10.615	100,74
40-44	5.171	4.955	10.126	104,36
45-49	4.628	4.456	9.084	103,86
50-54	3.666	3.891	7.557	94,22
55-59	3.197	3.377	6.574	94,67
60-64	2.755	2.933	5.688	93,93
65-69	1.920	2.026	3.946	94,77
70-74	889	1.098	1.987	80,97
>75	1.183	1.933	3.116	61,20
Jumlah	70.553	69.648	140.201	101,30

Sumber : DKB Semester II 2020. Diolah

Tabel 14.
Rasio Jenis Kelamin Menurut Kecamatan

Kecamatan	Jenis Kelamin		Sex Ratio
	Laki-laki	Perempuan	
Payakumbuh Barat	27.232	27.028	100,75
Payakumbuh Utara	16.629	16.531	100,59
Payakumbuh Timur	14.835	14.470	102,52
Lamposi Tigo Nagori	5.808	5.708	101,75
Payakumbuh Selatan	6.049	5.911	102,33
Jumlah	70.553	69.648	101,30

Sumber : DKB Semester II 2020. Diolah



Tabel 15.
Rasio Anak dan Perempuan Menurut Kecamatan (Child Woman Ratio-CWR)

Kecamatan	Jumlah Penduduk usia 0-4 tahun	Jumlah Perempuan umur 15-49 tahun	CWR
Payakumbuh Barat	4.252	14.281	29,77
Payakumbuh Utara	2.559	8.586	29,80
Payakumbuh Timur	2.152	7.621	28,24
Lamposi Tigo Nagori	1.000	2.999	33,34
Payakumbuh Selatan	859	3.150	27,27
Jumlah	10.822	36.637	29,54

Sumber : DKB Semester II 2020. Diolah

Tabel 16.

Rasio Ketergantungan Menurut Umur Muda, Umur Produktif dan Umur Tua

No	Struktur Umur	Jenis Kelamin		Jumlah		Dependency Ratio
		Laki-laki	Perempuan	n	%	
1	0-14 (Umur Muda)	19.296	17.753	37.049	26,43	39,37
2	15-64 (Umur Produktif)	47.265	46.838	94.103	67,12	100
3	> 65 (Umur Tua)	3.992	5.057	9.049	6,45	9,62
	Jumlah	70.553	69.648	140.201	100,00	

Sumber : DKB Semester II 2020. Diolah

Tabel 17.
Jumlah Penduduk Yang Tidak/Belum Sekolah Dan Tidak Tamat SD

Umur	Tidak/Belum Sekolah				Tidak Tamat SD			
	Lk	Pr	Lk+Pr	%	Lk	Pr	Lk+Pr	%
7	1.003	924	1.927	30,30	347	352	699	5,21
8	662	612	1.274	20,03	621	589	1.210	9,01
9	496	418	914	14,37	833	805	1.638	12,20
10	336	310	646	10,16	1.089	985	2.074	15,45
11	250	219	469	7,38	1.201	1.086	2.287	17,03
12	181	187	368	5,79	1.146	1.000	2.146	15,98
13	150	142	292	4,59	818	701	1.519	11,31
14	138	123	261	4,10	617	528	1.145	8,53
15	110	98	208	3,27	392	317	709	5,28
Jumlah	3.326	3.033	6.359	100	7.064	6.363	13.427	100

Sumber : DKB Semester II 2020. Diolah

Tabel 18.
Komposisi Penduduk Menurut Perkawinan dan Kecamatan

Jenis Kelamin dan Kecamatan	Status perkawinan								Jumlah
	Belum kawin		Kawin		Cerai Hidup		Cerati Mati		
	n	%	n	%	n	%	n	%	
Laki-Laki									
Payakumbuh Barat	14.672	39,17	11.893	37,97	317	40,13	350	35,53	27.232
Payakumbuh Utara	8.763	23,39	7.423	23,70	199	25,19	244	24,77	16.629
Payakumbuh Timur	7.805	20,84	6.629	21,16	163	20,63	238	24,16	14.835
Lamposi Tigo Nagori	3.072	8,20	2.604	8,31	54	6,84	78	7,92	5.808
Payakumbuh Selatan	3.145	8,40	2.772	8,85	57	7,22	75	7,61	6.049
Jumlah	37.457	100	31.321	100	790	100	985	100	70.553
Perempuan									
Payakumbuh Barat	12.340	39,52	12.126	38,06	726	41,68	1.836	38,12	27.028
Payakumbuh Utara	7.504	24,03	7.495	23,52	381	21,87	1.151	23,89	16.531
Payakumbuh Timur	6.187	19,81	6.826	21,42	379	21,76	1.078	22,38	14.470
Lamposi Tigo Nagori	2.601	8,33	2.620	8,22	123	7,06	364	7,56	5.708
Payakumbuh Selatan	2.596	8,31	2.794	8,77	133	7,63	388	8,05	5.911
Jumlah	31.228	100	31.861	100	1.742	100	4.817	100	69.648

Sumber : DKB Semester II 2020. Diolah

Tabel 19.
Komposisi Status Perkawinan Menurut Kelompok Umur

Kelompok Umur	Belum Kawin		Kawin		Cerai Hidup		Cerai Mati		Total	
	n	%	n	%	n	%	n	%	n	%
00-04	10.822	15,76		0,00		0,00		0,00	10.822	7,72
05-09	12.766	18,59		0,00		0,00		0,00	12.766	9,11
10-14	13.461	19,60		0,00		0,00		0,00	13.461	9,60
15-19	12.372	18,01	49	0,08	1	0,04		0,00	12.422	8,86
20-24	10.404	15,15	1.444	2,29	16	0,63	1	0,02	11.865	8,46
25-29	4.963	7,23	5.516	8,73	96	3,79	8	0,14	10.583	7,55
30-34	1.619	2,36	7.745	12,26	195	7,70	30	0,52	9.589	6,84
35-39	915	1,33	9.244	14,63	361	14,26	95	1,64	10.615	7,57
40-44	513	0,75	9.055	14,33	409	16,15	149	2,57	10.126	7,22
45-49	338	0,49	8.082	12,79	396	15,64	268	4,62	9.084	6,48
50-54	197	0,29	6.573	10,40	357	14,10	430	7,41	7.557	5,39
55-59	124	0,18	5.527	8,75	275	10,86	648	11,17	6.574	4,69
60-64	75	0,11	4.537	7,18	204	8,06	872	15,03	5.688	4,06
65-69	55	0,08	2.848	4,51	121	4,78	922	15,89	3.946	2,81
70-74	27	0,04	1.220	1,93	48	1,90	692	11,93	1.987	1,42
>75	34	0,05	1.342	2,12	53	2,09	1.687	29,08	3.116	2,22
Jumlah	68.685	100	63.182	100	2.532	100	5.802	100	140.201	100

Sumber : DKB Semester II 2020. Diolah

Tabel 20.
Jumlah Kepala Keluarga dan Rata-Rata Anggota Keluarga Menurut Kecamatan

Kecamatan	Jumlah Penduduk		Jumlah KK		Rata-Rata anggota Keluarga
	n	%	n	%	
Payakumbuh Barat	54.260	38,70	15.997	38,48	3,39
Payakumbuh Utara	33.160	23,65	9.712	23,36	3,41
Payakumbuh Timur	29.305	20,90	8.983	21,61	3,26
Lamposi Tigo Nagori	11.516	8,21	3.348	8,05	3,44
Payakumbuh Selatan	11.960	8,53	3.532	8,50	3,39
Jumlah	140.201	100	41.572	100	3,37

Sumber : DKB Semester II 2020. Diolah

Tabel 21.

Jumlah Kepala Keluarga Menurut Kecamatan dan Jenis Kelamin

Kecamatan	Laki-laki		Perempuan		Jumlah	
	n	%	n	%	n	%
Payakumbuh Barat	12.756	37,97	3.241	40,61	15.997	38,48
Payakumbuh Utara	7.947	23,66	1.765	22,12	9.712	23,36
Payakumbuh Timur	7.202	21,44	1.781	22,32	8.983	21,61
Lamposi Tigo Nagori	2.767	8,24	581	7,28	3.348	8,05
Payakumbuh Selatan	2.919	8,69	613	7,68	3.532	8,50
Jumlah	33.591	80,80	7.981	19,20	41.572	100

Sumber : DKB Semester II 2020. Diolah

Tabel 22.
Komposisi Kepala Keluarga Menurut Kelompok Umur dan Jenis Kelamin

Kelompok Umur	Laki-laki		Perempuan		Jumlah	
	n	%	n	%	n	%
00-04	1	0,07		0,00		0,00
05-09	2	0,15		0,00		0,00
10-14	4	0,29		0,00		0,00
15-19	46	3,39	8	0,02	1	0,04
20-24	206	15,19	392	1,18	12	0,52
25-29	285	21,02	2.225	6,71	88	3,82
30-34	165	12,17	3.584	10,82	174	7,56
35-39	157	11,58	4.622	13,95	338	14,69
40-44	107	7,89	4.827	14,57	386	16,78
45-49	116	8,55	4.451	13,43	368	15,99
50-54	82	6,05	3.599	10,86	328	14,25
55-59	58	4,28	3.082	9,30	255	11,08
60-64	45	3,32	2.665	8,04	174	7,56
65-69	41	3,02	1.835	5,54	105	4,56
70-74	17	1,25	839	2,53	36	1,56
>=75	24	1,77	1.007	3,04	36	1,56
Jumlah	1.356	100	33.136	100	2.301	100

Sumber : DKB Semester II 2020. Diolah

Tabel 23.
Jumlah Kepala Keluarga Menurut Status Perkawinan

Status Perkawinan	Laki_laki		Perempuan		L + P	
	n	%	n	%	n	%
Belum Kawin	891	2,65	465	5,83	1.356	3,26
Kawin	31.184	92,83	1.952	24,46	33.136	79,71
Cerai Hidup	665	1,98	1.636	20,50	2.301	5,53
Cerai Mati	851	2,53	3.928	49,22	4.779	11,50
Jumlah	33.591	100	7.981	100	41.572	100

Sumber : DKB Semester II 2020. Diolah

Tabel 24.
Jumlah Kepala Keluarga Menurut Kelompok Umur dan Status Perkawinan

Kelompok Umur	Status Perkawinan								Jumlah	
	Belum Kawin		Kawin		Ceraai Hidup		Ceraai Mati			
	n	%	n	%	n	%	n	%	n	%
00-04	1	0,07		0,00		0,00		0,00	1	0,00
05-09	2	0,15		0,00		0,00		0,00	2	0,00
10-14	4	0,29		0,00		0,00		0,00	4	0,01
15-19	46	3,39	8	0,02	1	0,04		0,00	55	0,13
20-24	206	15,19	392	1,18	12	0,52	1	0,02	611	1,47
25-29	285	21,02	2.225	6,71	88	3,82	8	0,17	2.606	6,27
30-34	165	12,17	3.584	10,82	174	7,56	30	0,63	3.953	9,51
35-39	157	11,58	4.622	13,95	338	14,69	94	1,97	5.211	12,53
40-44	107	7,89	4.827	14,57	386	16,78	147	3,08	5.467	13,15
45-49	116	8,55	4.451	13,43	368	15,99	264	5,52	5.199	12,51
50-54	82	6,05	3.599	10,86	328	14,25	421	8,81	4.430	10,66
55-59	58	4,28	3.082	9,30	255	11,08	606	12,68	4.001	9,62
60-64	45	3,32	2.665	8,04	174	7,56	771	16,13	3.655	8,79
65-69	41	3,02	1.835	5,54	105	4,56	778	16,28	2.759	6,64
70-74	17	1,25	839	2,53	36	1,56	568	11,89	1.460	3,51
>=75	24	1,77	1.007	3,04	36	1,56	1091	22,83	2.158	5,19
Jumlah	1.356	100	33.136	100	2.301	100	4.779	100	41.572	100

Sumber : DKB Semester II 2020. Diolah

Tabel 25.
Jumlah Kepala Keluarga Menurut Pendidikan

Pendidikan	laki-laki		Perempuan		L + P	
	n	%	n	%	n	%
Tidak/Blm Sekolah	247	0.74	126	1.58	373	0.9
Belum Tamat SD/ sederajat	303	0.9	152	1.9	455	1.09
Tamat SD/ sederajat	7.457	22.2	2.798	35.06	10.255	24.67
SLTP/ sederajat	5.554	16.53	1.448	18.14	7.002	16.84
SLTA/ sederajat	14.463	43.06	2.475	31.01	16.938	40.74
Diploma I dan II	159	0.47	120	1.5	279	0.67
Akademi/ Diploma III/ Sarjana Muda	1.149	3.42	235	2.94	1.384	3.33
Diploma IV/ Strata I	3.880	11.55	580	7.27	4.460	10.73
Strata II	368	1.1	45	0.56	413	0.99
Strata III	11	0.03	2	0.03	13	0.03
Jumlah	33.591	100	7.981	100	41.572	100

Sumber : DKB Semester II 2020. Diolah

Tabel 26.
Jumlah Kepala Keluarga Menurut Pekerjaan

Pendidikan	Laki-laki		Perempuan		L + P	
	n	%	n	%	n	%
Belum/Tidak Bekerja	267	0,79	155	1,94	422	1,02
Aparatur Pejabat Negara	3.456	10,29	367	4,60	3.823	9,20
Tenaga Pengajar	297	0,88	128	1,60	425	1,02
Wiraswasta	22.215	66,13	1.124	14,08	23.339	56,14
Pertanian/Peternakan	5.986	17,82	199	2,49	6.185	14,88
Nelayan	9	0,03	0	0,00	9	0,02
Agama dan Kepercayaan	28	0,08	0	0,00	28	0,07
Pelajar/Mahasiswa	111	0,33	82	1,03	193	0,46
Tenaga Kesehatan	51	0,15	21	0,26	72	0,17
Pensiunan	1.171	3,49	317	3,97	1.488	3,58
Lainnya	0	0,00	5.588	70,02	5.588	13,44
Jumlah	33.591	80,80	7.981	19,20	41.572	100

Sumber : DKB Semester II 2020. Diolah

Tabel 27.
Jumlah KK dan Penduduk di Kelurahan di Kecamatan Payakumbuh Barat

Kelurahan	Jumlah Penduduk			Jumlah Kepala Keluarga		
	Laki2	Perempuan	Total	Laki2	Perempuan	Total
Pakan Sinayan	971	939	1.910	459	105	564
Kubu Gadang	1.320	1.328	2.648	648	132	780
Bulakan Balai Kandih	2.137	2.053	4.190	1.026	228	1.254
Payolansek	2.321	2.231	4.552	1.068	213	1.281
Talang	1.558	1.537	3.095	718	137	855
Padang Tinggi Piliang	1.940	1.952	3.892	877	265	1.142
Koto Tengah	1.025	1.078	2.103	498	84	582
Subarang Batuang	1.015	960	1.975	476	69	545
Parik Rantang	2.643	2.584	5.227	1.225	403	1.628
Parak Batuang	502	506	1.008	216	109	325
Nunang Daya Bangun	1.833	1.852	3.685	867	267	1.134
Labuah Basilang	1.034	1.030	2.064	475	172	647
Ibuah	2.426	2.415	4.841	1.124	284	1.408
Tanjung Pauh	1.838	1.860	3.698	844	217	1.061
Tanjung Gadang Sungai Pinago	1.861	1.831	3.692	890	194	1.084
Padangtongah Balai Nan Duo	1.386	1.443	2.829	655	200	855
Padang Data Tanah Mati	1.422	1.429	2.851	690	162	852
JUMLAH	27.232	27.028	54.260	12.756	3.241	15.997

Sumber : DKB Semester II 2020 Diolah

Tabel 28.
Jumlah Penduduk dan Jumlah KK di Kelurahan di Kecamatan Payakumbuh Utara

Kelurahan	Jumlah Penduduk			Jumlah Kepala Keluarga		
	Laki2	Perempuan	Total	Laki2	Perempuan	Total
Napar	1.449	1.442	2.891	673	184	857
Ompang Tanah Sirah	1.501	1.523	3.024	740	135	875
Taratak Padang Kampuang	897	882	1.779	420	79	499
Tigo Koto Dibaruah	2.225	2.196	4.421	1.070	209	1.279
Tigo Koto Diateh	2.615	2.615	5.230	1.231	227	1.458
Ikua Koto Dibalai	1.800	1.761	3.561	880	195	1.075
Balai Tongah Koto	1.432	1.473	2.905	707	166	873
Kapalo Koto Dibalali	1.953	1.963	3.916	919	259	1.178
Koto Kociak Kubu Tapak Rajo	2.757	2.676	5.433	1.307	311	1.618
Jumlah	16.629	16.531	33.160	7.947	1.765	9.712

Sumber : DKB Semester II 2020, Diolah

Tabel 29.
Jumlah KK dan Penduduk di Kelurahan di Kecamatan Payakumbuh Timur

Kelurahan	Jumlah Penduduk			Jumlah Kepala Keluarga		
	Laki2	Perempuan	Total	Laki2	Perempuan	Total
Balai Jaring	1.188	1.113	2.301	560	121	684
Padang Alai Bodi	1.186	1.150	2.336	580	130	691
Padang Tengah Payobadar	1.913	1.855	3.768	901	226	1.087
Sicincin	1.625	1.592	3.217	773	166	900
Padang Tiakar	2.201	2.227	4.428	1.104	284	1.361
Payobasung	1.213	1.242	2.455	607	173	774
Koto Panjang	1.314	1.274	2.588	619	180	777
Koto Baru	1.040	993	2.033	502	121	614
Tiakar	3.155	3.024	6.179	1.556	380	1.821
Jumlah	14.835	14.470	29.305	7.202	1.781	8.709

Sumber : DKB Semester II 2020. Diolah

Tabel 30.

Jumlah KK dan Penduduk di Kelurahan di Kecamatan LATINA

Kelurahan	Jumlah Penduduk			Jumlah Kepala Keluarga		
	Laki2	Perempuan	Total	Laki2	Perempuan	Total
Sungai Durian	1.350	1.392	2.742	675	133	808
Parit Muko Aia	801	729	1.530	369	89	458
Parambahan	631	629	1.260	298	82	380
Padang Sikabu	907	879	1.786	419	69	488
Koto Panjang Padang	961	937	1.898	470	93	563
Koto Panjang Dalam	1.158	1.142	2.300	536	115	651
JUMLAH	5.808	5.708	11.516	2.767	581	3.348

Sumber : DKB Semester II 2020. Diolah

Tabel 31.
Jumlah KK dan Penduduk di Kelurahan di Kecamatan Payakumbuh Selatan

Kelurahan	Jumlah Penduduk			Jumlah Kepala Keluarga		
	Laki2	Perempuan	Total	Laki2	Perempuan	Total
Padang Karambia	741	736	1.477	353	85	438
Koto Tuo Limo Kampuang	638	620	1.258	316	69	385
Limbukan	1.516	1.484	3.000	721	162	883
Balai Panjang	940	920	1.860	441	93	534
Kapalo Koto Ampangan	907	825	1.732	431	85	516
Sawah padang Aua Kuniang	1.307	1.326	2.633	657	119	776
JUMLAH	6.049	5.911	11.960	2.919	613	3.532

Sumber : DKB Semester II 2020. Diolah

Tabel 32.

Jumlah dan Poporsi Tenaga Kerja Menurut Kecamatan dan Jenis Kelamin

Kecamatan	Jenis Kelamin				Jumlah	
	Laki-laki		Perempuan			
	n	%	n	%	n	%
Payakumbuh Barat	18.208	38,52	18.292	39,05	36.500	38,79
Payakumbuh Utara	11.146	23,58	10.977	23,44	22.123	23,51
Payakumbuh Timur	10.006	21,17	9.819	20,96	19.825	21,07
Lamposi Tigo Nagori	3.827	8,10	3.747	8,00	7.574	8,05
Payakumbuh Selatan	4.078	8,63	4.003	8,55	8.081	8,59
Jumlah	47.265	100	46.838	100	94.103	100

Sumber : DKB Semester II 2020. Diolah

Tabel 33.

BUKU DATA AGREGAT KEPENDUDUKAN SEMESTER II TAHUN 2020

Jumlah dan Proporsi Tenaga Kerja Menurut Kelompok Umur dan Jenis Kelamin

Kelompok Umur	Jenis Kelamin				Jumlah	
	Laki-laki		Perempuan		n	%
	n	%	n	%		
15-19	6.330	13,39	6.092	13,01	12.422	13,20
20-24	6.028	12,75	5.837	12,46	11.865	12,61
25-29	5.402	11,43	5.181	11,06	10.583	11,25
30-34	4.761	10,07	4.828	10,31	9.589	10,19
35-39	5.327	11,27	5.288	11,29	10.615	11,28
40-44	5.171	10,94	4.955	10,58	10.126	10,76
45-49	4.628	9,79	4.456	9,51	9.084	9,65
50-54	3.666	7,76	3.891	8,31	7.557	8,03
55-59	3.197	6,76	3.377	7,21	6.574	6,99
60-64	2.755	5,83	2.933	6,26	5.688	6,04
Jumlah	47.265	100	46.838	100	94.103	100

Sumber : DKB Semester II 2020. Diolah

Tabel 34.
Jumlah dan Proporsi Tenaga Kerja Menurut Pendidikan dan Jenis Kelamin

Pendidikan	Jenis Kelamin				Jumlah	
	Laki-laki		Perempuan		n	%
	n	%	n	%		
Tidak/Blm Sekolah	759	1,61	446	0,95	1.205	1,28
Belum Tamat SD/ sederajat	1.774	3,75	1.351	2,88	3.125	3,32
Tamat SD/ sederajat	7.748	16,39	6.609	14,11	14.357	15,26
SLTP/ sederajat	8.675	18,35	7.828	16,71	16.503	17,54
SLTA/ sederajat	21.942	46,42	20.701	44,20	42.643	45,32
Diploma I dan II	155	0,33	418	0,89	573	0,61
Akademi/Diploma III/Sarjana Muda	1.263	2,67	2.251	4,81	3.514	3,73
Diploma IV/Strata I	4.561	9,65	6.827	14,58	11.388	12,10
Strata II	378	0,80	396	0,85	774	0,82
Strata III	10	0,02	11	0,02	21	0,02
Jumlah	47.265	100	46.838	100	94.103	100

Sumber : DKB Semester II 2020. Diolah

Tabel 35.

Jumlah dan Proporsi Angkatan Kerja Menurut Kecamatan dan Jenis Kelamin

Kecamatan	Jenis Kelamin				Jumlah	
	Laki-laki		Perempuan			
	n	%	n	%	n	%
Payakumbuh Barat	12.803	38,24	4.405	42,14	17.208	39,17
Payakumbuh Utara	7.898	23,59	2.547	24,37	10.445	23,77
Payakumbuh Timur	7.067	21,11	2.142	20,49	9.209	20,96
Lamposi Tigo Nagori	2.812	8,40	599	5,73	3.411	7,76
Payakumbuh Selatan	2.902	8,67	760	7,27	3.662	8,34
Jumlah	33.482	100	10.453	100	43.935	100

Sumber : DKB Semester II 2020. Diolah

Tabel 36.

Jumlah dan Proporsi Angkatan Kerja Menurut Kelompok Umur dan Jenis Kelamin

Kelompok Umur	Jenis Kelamin				Jumlah	
	Laki-laki		Perempuan			
	n	%	n	%	n	%
15-19	139	0,42	28	0,27	167	0,38
20-24	1.444	4,31	588	5,63	2.032	4,63
25-29	3.612	10,79	1.651	15,79	5.263	11,98
30-34	4.327	12,92	1.644	15,73	5.971	13,59
35-39	5.158	15,41	1.544	14,77	6.702	15,25
40-44	5.104	15,24	1.210	11,58	6.314	14,37
45-49	4.583	13,69	1.069	10,23	5.652	12,86
50-54	3.630	10,84	1.079	10,32	4.709	10,72
55-59	3.091	9,23	1.038	9,93	4.129	9,40
60-64	2.394	7,15	602	5,76	2.996	6,82
Jumlah	33.482	100	10.453	100	43.935	100

Sumber : DKB Semester II 2020. Diolah

Tabel 37.
Jumlah dan Proporsi Angkatan Kerja Menurut Pendidikan dan Jenis Kelamin

Pendidikan	Jenis Kelamin				Jumlah	
	Laki-laki		Perempuan		n	%
	n	%	n	%		
Tidak/Blm Sekolah	367	1,10	26	0,25	393	0,89
Belum Tamat SD/sederajat	274	0,82	19	0,18	293	0,67
Tamat SD/sederajat	6.688	19,97	563	5,39	7.251	16,50
SLTP/sederajat	5.498	16,42	480	4,59	5.978	13,61
SLTA/sederajat	14.989	44,77	2.918	27,92	17.907	40,76
Diploma I dan II	133	0,40	239	2,29	372	0,85
Akademi/Diploma III/Sarjana Muda	1.138	3,40	1.272	12,17	2.410	5,49
Diploma IV/Strata I	4.031	12,04	4.588	43,89	8.619	19,62
StrataII	354	1,06	338	3,23	692	1,58
Strata III	10	0,03	10	0,10	20	0,05
Jumlah	33.482	100	10.453	100	43.935	100

Sumber : DKB Semester II 2020. Diolah

Tabel 38.
Jumlah Wajib KTP el dan Capaian Perekaman KTP el

Kecamatan	Wajib KTP el			Capaian Perekaman KTP el			
	L	P	Jml	L	P	Jml	%
Payakumbuh Barat	18.652	19.116	37.768	18.564	19.041	37.605	99,57
Payakumbuh Utara	11.460	11.582	23.042	11.406	11.536	22.942	99,57
Payakumbuh Timur	10.372	10.528	20.900	10.337	10.502	20.839	99,71
Lamposi Tigo Nagori	3.919	3.944	7.863	3.898	3.937	7.835	99,64
Payakumbuh Selatan	4.183	4.223	8.406	4.162	4.213	8.375	99,63
Jumlah	48.586	49.393	97.979	48.367	49.229	97.596	99,61

Sumber : DKB Semester II 2020. Diolah

Tabel 39.
Jumlah Wajib KTP el dan Capaian Kepemilikan KTP el

Kecamatan	Wajib KTP el			Kepemilikan KTP el			
	L	P	Jml	L	P	Jml	%
Payakumbuh Barat	18.652	19.116	37.768	18.541	19.022	37.563	99,46
Payakumbuh Utara	11.460	11.582	23.042	11.397	11.525	22.922	99,48
Payakumbuh Timur	10.372	10.528	20.900	10.318	10.490	20.808	99,56
Lamposi Tigo Nagori	3.919	3.944	7.863	3.890	3.929	7.819	99,44
Payakumbuh Selatan	4.183	4.223	8.406	4.157	4.208	8.365	99,51
Jumlah	48.586	49.393	97.979	48.303	49.174	97.477	99,49

Sumber : DKB Semester I 2020. Diolah

Tabel 40.
Kepemilikan Kartu Keluarga per Kecamatan

No	Kecamatan	Jumlah Kepala Keluarga	Kepemilikan	%
1	Payakumbuh Barat	15.997	15.112	94,47
2	Payakumbuh Utara	9.712	9.282	95,57
3	Payakumbuh Timur	8.983	8.725	97,13
4	Lamposi Tigo Nagori	3.348	3.249	97,04
5	Payakumbuh Selatan	3.532	3.331	94,31
	Jumlah	41.572	39.699	95,49

Sumber : DKB Semester II 2020. Diolah

Tabel 41.
Kepemilikan Akta Kelahiran Anak Usia 0-18 tahun

No	Kecamatan	Anak 0-18 tahun	Kepemilikan	%
1	Payakumbuh Barat	18.346	17.476	95,26
2	Payakumbuh Utara	11.054	10.680	96,62
3	Payakumbuh Timur	9.333	8.797	94,26
4	Lamposi Tigo Nagori	3.995	3.902	97,67
5	Payakumbuh Selatan	3.921	3.808	97,12
	Jumlah	46.649	44.663	95,74

Sumber : DKB Semester II 2020. Diolah

Tabel 42.
Kepemilikan Akta Kelahiran

No	Kecamatan	Jml Penduduk	Kepemilikan	%
1	Payakumbuh Barat	54.260	26.148	48,19
2	Payakumbuh Utara	33.160	16.525	49,83
3	Payakumbuh Timur	29.305	14.372	49,04
4	Lamposi Tigo Nagori	11.516	5.822	50,56
5	Payakumbuh Selatan	11.960	5.743	48,02
	Jumlah	140.201	68.610	48,94

Sumber : DKB Semester II 2020. Diolah

Tabel 43.
Kepemilikan Akta Perkawinan

No	Kecamatan	Jml Status Kawin (jiwa)	Kepemilikan Akta Perkawinan	%
1	Payakumbuh Barat	24.019	14.060	58,54
2	Payakumbuh Utara	14.918	10.924	73,23
3	Payakumbuh Timur	13.455	9.434	70,12
4	Lamposi Tigo Nagori	5.224	4.032	77,18
5	Payakumbuh Selatan	5.566	3.499	62,86
	Jumlah	63.182	41.949	66,39

Sumber : DKB Semester II 2020. Diolah

Tabel 44.
Kepemilikan Akta Perceraian

No	Kecamatan	Jml Status Cerai Hidup (jiwa)	Kepemilikan Akta Perceraian	%
1	Payakumbuh Barat	1043	438	41,99
2	Payakumbuh Utara	580	228	39,31
3	Payakumbuh Timur	542	205	37,82
4	Lamposi Tigo Nagori	177	79	44,63
5	Payakumbuh Selatan	190	78	41,05
	Jumlah	2.532	1.028	40,60

Sumber : DKB Semester II 2020. Diolah

Tabel 45.
Kepemilikan Kartu Identitas Anak

No	Kecamatan	Anak 0-17 tahun	Kepemilikan	%
1	Payakumbuh Barat	16.492	4.708	28,55
2	Payakumbuh Utara	10.118	3.208	31,71
3	Payakumbuh Timur	8.405	2.217	26,38
4	Lamposi Tigo Nagori	3.653	1.149	31,45
5	Payakumbuh Selatan	3.554	1.032	29,04
	Jumlah	42.222	12.314	29,16

Sumber : DKB Semester II 2020. Diolah

Tabel 46.
Jumlah Kepemilikan Akta Kematian

Kecamatan	Jumlah Penduduk Meninggal	Jumlah Penduduk Meninggal Yang diterbitkan Akta Kematian	%
Payakumbuh Barat	168	78	46,43
Payakumbuh Utara	122	67	54,92
Payakumbuh Timur	86	39	45,35
Lamposi Tigo Nagori	27	15	55,56
Payakumbuh Selatan	23	8	34,78
Jumlah	426	207	48,59

Sumber : DKB Semester II 2020. Diolah

Tabel 47.
Migrasi Masuk Ke Kota Payakumbuh

Kecamatan	Migrasi masuk dalam Sumbar	Migrasi masuk luar Sumbar	Jumlah
Payakumbuh Barat	700	398	1098
Payakumbuh Utara	384	248	632
Payakumbuh Timur	365	361	726
Lamposi Tigo Nagori	149	61	210
Payakumbuh Selatan	189	109	298
Jumlah	1.787	1.177	2964

Sumber : DKB Semester II 2020 Diolah

Tabel 48.
Migrasi Keluar dari Kota Payakumbuh

Kecamatan	Migrasi keluar dalam Sumbar	Migrasi keluar Sumbar	Angka Migrasi Keluar
Payakumbuh Barat	818	443	1261
Payakumbuh Utara	411	202	613
Payakumbuh Timur	474	294	768
Lamposi Tigo Nagori	117	68	185
Payakumbuh Selatan	139	95	234
Jumlah	1.959	1.102	3.061

Sumber : DKB Semester II 2020 Diolah

Tabel 49.
Tabel Migrasi Kota Payakumbuh

Kecamatan	Migrasi masuk dalam Sumbar	Migrasi masuk luar Sumbar	Migrasi keluar dalam Sumbar	Migrasi keluar Sumbar
Payakumbuh Barat	700	398	818	443
Payakumbuh Utara	384	248	411	202
Payakumbuh Timur	365	361	474	294
Lamposi Tigo Nagori	149	61	117	68
Payakumbuh Selatan	189	109	139	95
Jumlah	1.787	1.177	1.959	1.102

Sumber : DKB Semester II 2020 Diolah

Tabel 50.
Tabel Migrasi Netto Kota Payakumbuh

Kecamatan	Pertengahan Tahun (Des 2019 + Des 2018/2)	Migrasi Masuk	Migrasi Keluar	Migrasi Netto	Angka Migrasi Netto
Payakumbuh Barat	54.155	1.098	1261	-163	-3,01
Payakumbuh Utara	32.964	632	613	19	0,58
Payakumbuh Timur	29.260	726	768	-42	-1,44
Lamposi Tigo Nagori	11.437	210	185	25	2,19
Payakumbuh Selatan	11.845	298	234	64	5,40
Jumlah	139.660	2.964	3.061	-97	-0,69

Sumber : DKB Semester II 2020 Diolah

Tabel 51.
Jumlah penduduk Menurut Usia pendidikan

No	Usia Sekolah	Laki-Laki	Perempuan	Jumlah
1	04 - 05 tahun	2.546	2307	4853
2	06 tahun	1.368	1261	2629
3	07 - 12 tahun	8.268	7616	15884
4	13 - 15 tahun	4.067	3831	7898
5	16 - 18 tahun	3.718	3640	7358
6	19 - 22 tahun	4.912	4679	9591
	JUMLAH	24.879	23.334	48.213

Sumber : DKB Semester II 2020 Diolah

PENUTUP

Data kependudukan dapat memberikan gambaran mengenai status dan Sistem Informasi Administrasi Kependudukan (SIAK) yang ada saat ini di Kota Payakumbuh. Dari data tersebut dapat dilihat gambaran kependudukan yang digunakan untuk menyusun kebijakan daerah, penelitian dan sebagai dasar bagi pendataan yang lain. Buku Data Agregat Kependudukan Kota Payakumbuh Semester II Tahun 2020 ini diharapkan dapat digunakan oleh instansi pemerintah/swasta maupun pihak-pihak lain yang membutuhkan.

Selanjutnya untuk mengetahui lebih lanjut tentang kondisi ke depan tentang kependudukan dan permasalahannya, maka Data Agregat ini akan disajikan secara berkala. Pada waktu mendatang akan dilakukan berbagai usaha untuk menyajikan data yang lebih akurat dan valid, antara lain dengan memperbaiki sistem yang ada pada Dinas Kependudukan dan Pencatatan Sipil Kota Payakumbuh.

Data yang valid dan akurat juga tergantung pada karakter dan perilaku masyarakat sendiri sehingga diharapkan masyarakat yang melakukan registrasi pada Dinas Kependudukan dan Pencatatan Sipil Kota Payakumbuh mengisi datanya dengan benar dan lengkap serta tidak terlambat melakukan registrasi apabila terjadi peristiwa penting seperti kelahiran, kematian, perkawinan, perceraian, pindah dan datang. Kami menyadari bahwa Buku Data Agregat Kependudukan Kota Payakumbuh ini masih belum sempurna sehingga kritik dan saran untuk perbaikan laporan kependudukan mendatang, baik dari pengguna data maupun pemerhati masalah kependudukan sangat kami harapkan.