


**DINAS KEPENDUDUKAN
DAN
PENCATATAN SIPIL
KOTA PAYAKUMBUH**

**BUKU
AGREGAT
KEPENDUDUKAN
SEMESTER I
2020**





**PEMERINTAH KOTA PAYAKUMBUH
DINAS KEPENDUDUKAN DAN PENCATATAN SIPIL**

DATA AGREGAT KEPENDUDUKAN SEMESTER I TAHUN 2020

BUKU DATA AGREGAT KEPENDUDUKAN SEMESTER I TAHUN 2020



KATA PENGANTAR

Undang-Undang Nomor 24 Tahun 2013 tentang Perubahan Undang-Undang Nomor 23 Tahun 2006 tentang Administrasi Kependudukan mengamanatkan bahwa Kabupaten/Kota berkewajiban untuk menyusun Data Kependudukan berskala Kabupaten/Kota yang diterbitkan per semester, yaitu untuk semester 1 (satu) per 30 Juni dan semester 2 (dua) per 31 Desember.

Data Kependudukan sebagaimana dimaksud dalam Undang-Undang Nomor 24 Tahun 2013 dipergunakan untuk perencanaan pembangunan, alokasi anggaran, pembangunan demokrasi, penegakan hukum dan pencegahan kriminal.

Berkaitan dengan hal tersebut, untuk memenuhi kebutuhan data dan informasi kependudukan, Dinas Kependudukan dan Pencatatan Sipil Kota Payakumbuh menyusun Laporan Data Agregat Kependudukan. Sumber data yang digunakan adalah pengolahan data hasil pelayanan registrasi penduduk menggunakan Sistem Informasi Administrasi Kependudukan (SIAK). Data hasil pelayanan tersebut kemudian dikonsolidasi dan dibersihkan oleh Ditjen Dukcapil Kementerian Dalam Negeri sehingga menjadi Data Konsolidasi Bersih (DKB).

Ucapan terimakasih disampaikan kepada semua bidang yang telah membantu dalam seluruh proses sampai selesainya Buku Data Agregat Kependudukan Semester I Tahun 2020

Payakumbuh, 30 Juni 2020

Kepala Dinas Kependudukan dan Pencatatan Sipil

Kota Payakumbuh



[Handwritten Signature]
KUNDA FATWA, S.Sos, M.Si

NIP. 19670601 198809 2 001

BUKU DATA AGREGAT KEPENDUDUKAN SEMESTER I TAHUN 2020



DAFTAR TABEL

		Hal.	
Tabel	1	Jumlah Penduduk Menurut Kecamatan	1
Tabel	2	Pertumbuhan Penduduk Kota Payakumbuh	3
Tabel	3	Kepadatan Penduduk Menurut Kecamatan	5
Tabel	4	Jumlah dan Proporsi Penduduk Menurut Kelompok Umur dan Jenis Kelamin	7
Tabel	5	Jumlah penduduk menurut agama dan jenis kelamin	8
Tabel	6	Jumlah Penduduk Berdasarkan Status Perkawinan dan Jenis Kelamin	10
Tabel	7	Distribusi Jumlah Penduduk Menurut Pendidikan dan Jenis Kelamin	12
Tabel	8	Jumlah Penduduk Menurut jenis pekerjaan	14
Tabel	9	Jumlah Penduduk Menurut Golongan Darah	16
Tabel	10	Jumlah Penduduk Menurut Agama dan kecamatan	18
Tabel	11	Jumlah Penduduk Menurut Umur Muda, Umur Produktif dan Umur Tua	20
Tabel	12	Jumlah Penduduk Menurut Status Hubungan Dalam Keluarga Dan Jenis Kelamin	22
Tabel	13	Rasio Jenis Kelamin Menurut Kelompok Umur	23
Tabel	14	Rasio Jenis Kelamin Menurut Kecamatan	24
Tabel	15	Rasio Anak dan Perempuan Menurut Kecamatan (Child Women Ratio – CWR)	26
Tabel	16	Rasio Ketergantungan Menurut Umur Muda, Umur Produktif dan Umur Tua	27
Tabel	17	Jumlah Penduduk Yang Tidak/Belum Sekolah Dan Tidak Tamat SD	28

Tabel	18	Komposisi Penduduk Menurut Perkawinan dan Kecamatan	29
Tabel	19	Komposisi Status Perkawinan Menurut Kelompok Umur	30
Tabel	20	Jumlah Kepala Keluarga dan Rata-Rata Anggota Keluarga Menurut Kecamatan	31
Tabel	21	Jumlah Kepala Keluarga Menurut Kecamatan dan Jenis Kelamin	32
Tabel	22	Komposisi Kepala Keluarga Menurut Kelompok Umur dan Jenis Kelamin	33
Tabel	23	Jumlah Kepala Keluarga Menurut Status Perkawinan	34
Tabel	24	Jumlah Kepala Keluarga Menurut Kelompok Umur dan Status Perkawinan	35
Tabel	25	Jumlah Kepala Keluarga Menurut Pendidikan	36
Tabel	26	Jumlah Kepala Keluarga Menurut Pekerjaan	37
Tabel	27	Jumlah Penduduk dan Kepala Keluarga di Kelurahan di Kecamatan Payakumbuh Barat	38
Tabel	28	Jumlah Penduduk dan Kepala Keluarga di Kelurahan di Kecamatan Payakumbuh Utara	39
Tabel	29	Jumlah Penduduk dan Kepala Keluarga di Kelurahan di Kecamatan Payakumbuh Timur	40
Tabel	30	Jumlah Penduduk dan Kepala Keluarga di Kelurahan di Kecamatan LATINA	41
Tabel	31	Jumlah Penduduk dan Kepala Keluarga di Kelurahan di Kecamatan Payakumbuh Selatan	42
Tabel	32	Jumlah dan Poporsi Tenaga Kerja Menurut Kecamatan dan Jenis Kelamin	43
Tabel	33	Jumlah dan Proporsi Tenaga Kerja Menurut Kelompok Umur dan Jenis Kelamin	44
Tabel	34	Jumlah dan Proporsi Tenaga Kerja Menurut Pendidikan dan Jenis Kelamin	45
Tabel	35	Jumlah dan Proporsi Angkatan Kerja Menurut Kecamatan dan Jenis Kelamin	46
Tabel	36	Jumlah dan Proporsi Angkatan Kerja Menurut Kelompok Umur dan Jenis Kelamin	47
Tabel	37	Jumlah dan Proporsi Angkatan Kerja Menurut Pendidikan dan Jenis Kelamin	48
Tabel	38	Migrasi Masuk ke Kota Payakumbuh	49
Tabel	39	Migrasi Keluar dari Kota Payakumbuh	50

Tabel	40	Migrasi Neto ke Kota Payakumbuh	51
Tabel	41	Wajib KTP el dan Kepemilikan KTP el	52
Tabel	42	Kepemilikan Akta Lahir	53



DAFTAR GAMBAR dan GRAFIK

		Hal.
Grafik	Jumlah Penduduk Menurut Kecamatan	2
Grafik	Pertumbuhan Penduduk Kota Payakumbuh	4
Grafik	Kepadatan Penduduk Per Km ² Per Kecamatan	6
Grafik	Jumlah penduduk menurut agama dan jenis kelamin	9
Grafik	Jumlah Penduduk Berdasarkan Status Perkawinan dan Jenis Kelamin	11
Grafik	Jumlah Penduduk Menurut Pendidikan dan Jenis Kelamin	13
Grafik	Jumlah Penduduk Menurut jenis pekerjaan	15
Grafik	Jumlah Penduduk Menurut Golongan Darah	17
Grafik	Jumlah Penduduk Menurut Agama dan kecamatan	19
Grafik	Jumlah Penduduk Menurut Umur Muda, Umur Produktif dan Umur Tua	21



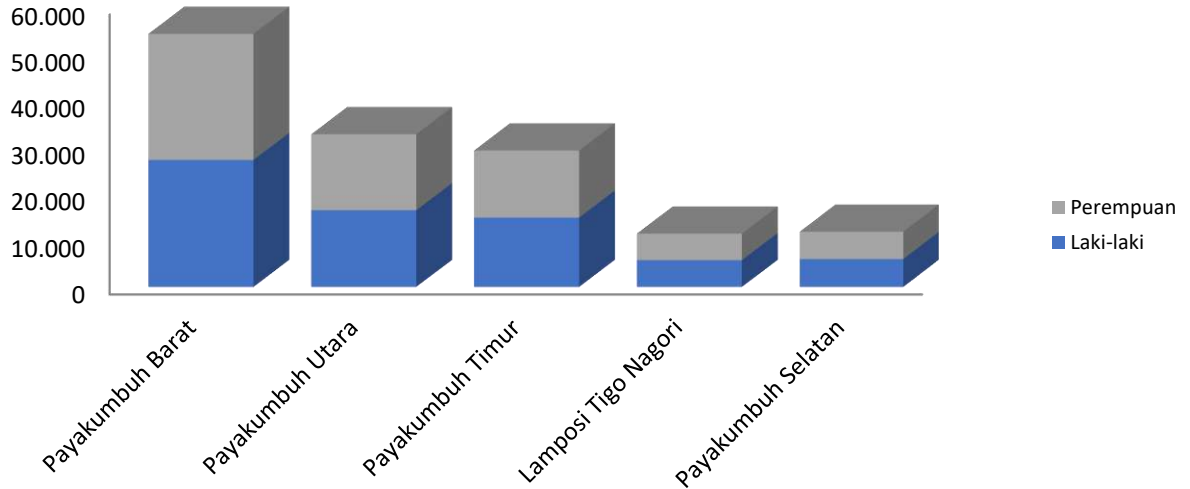
Tabel 1.

Jumlah Penduduk Per Kecamatan Menurut Jenis Kelamin

NO	Kecamatan	Laki-laki		Perempuan		Total	
		n	%	n	%	n	%
1	Payakumbuh Barat	27.268	38,76	26.993	38,96	54.261	38,86
2	Payakumbuh Utara	16.466	23,40	16.316	23,55	32.782	23,48
3	Payakumbuh Timur	14.882	21,15	14.419	20,81	29.301	20,98
4	Lamposi Tigo Nagori	5.753	8,18	5.697	8,22	11.450	8,20
5	Payakumbuh Selatan	5.986	8,51	5.864	8,46	11.850	8,49
	Jumlah	70.355	100	69.289	100	139.644	100

Sumber : DKB Semester I 2020. Diolah

Jumlah Penduduk Per Kecamatan Menurut Jenis Kelamin

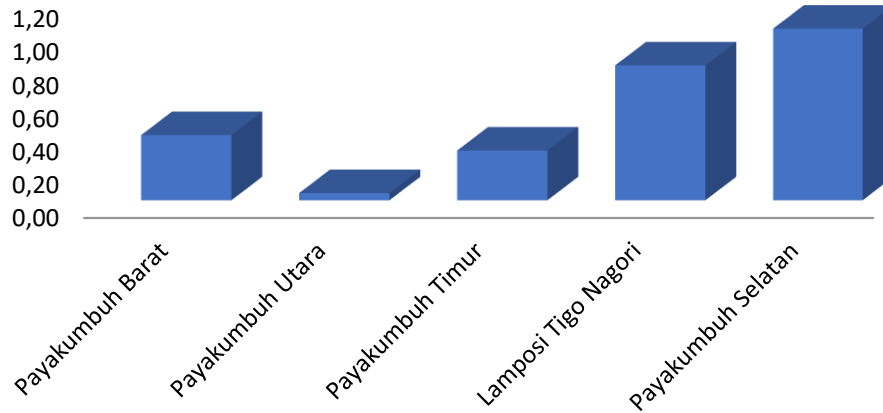


Tabel 2.
Pertumbuhan Penduduk Kota Payakumbuh

No.	Kecamatan	Jumlah Penduduk		Pertumbuhan Penduduk (%)
		sem II 2019	sem I 2020	
1	Payakumbuh Barat	54.050	54.261	0,39
2	Payakumbuh Utara	32.768	32.782	0,04
3	Payakumbuh Timur	29.214	29.301	0,30
4	Lamposi Tigo Nagori	11.358	11.450	0,81
5	Payakumbuh Selatan	11.729	11.850	1,03
	JUMLAH	139.119	139.644	0,38

Sumber : DKB Semester I 2020. Diolah

Grafik Pertumbuhan Penduduk

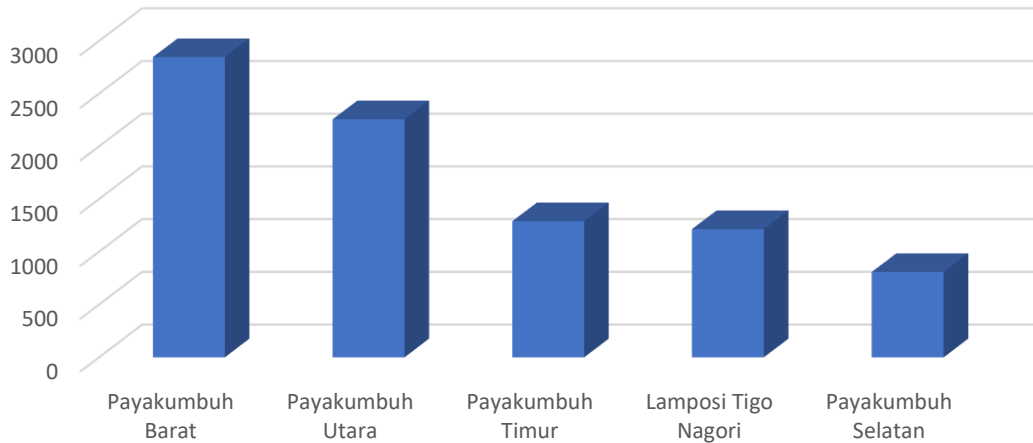


Tabel 3.
Jumlah Kepadatan Penduduk per Kecamatan

No.	Kecamatan	Jumlah Penduduk (jiwa)	Luas Wilayah (Km ²)	Kepadatan Penduduk (Jiwa Per Km ²)
1	Payakumbuh Barat	54.261	19,06	2847
2	Payakumbuh Utara	32.782	14,53	2256
3	Payakumbuh Timur	29.301	22,73	1289
4	Lamposi Tigo Nagori	11.450	9,43	1214
5	Payakumbuh Selatan	11.850	14,68	807
	JUMLAH	139.644	80,43	1.736

Sumber : DKB Semester I 2020. Diolah

Grafik Kepadatan Penduduk per Kecamatan



Tabel 4.
Jumlah dan Proporsi Penduduk Menurut Kelompok Umur dan Jenis Kelamin

Kelompok Umur	Laki-laki		Perempuan		Total	
	n	%	n	%	n	%
00-04	5.456	7,75	4.864	7,02	10.320	7,39
05-09	6.637	9,43	6.152	8,88	12.789	9,16
10-14	6.925	9,84	6.460	9,32	13.385	9,59
15-19	6.470	9,20	6.222	8,98	12.692	9,09
20-24	5.987	8,51	5.717	8,25	11.704	8,38
25-29	5.256	7,47	5.064	7,31	10.320	7,39
30-34	4.824	6,86	4.891	7,06	9.715	6,96
35-39	5.361	7,62	5.270	7,61	10.631	7,61
40-44	5.137	7,30	4.916	7,09	10.053	7,20
45-49	4.551	6,47	4.413	6,37	8.964	6,42
50-54	3.632	5,16	3.934	5,68	7.566	5,42
55-59	3.177	4,52	3.310	4,78	6.487	4,65
60-64	2.818	4,01	2.944	4,25	5.762	4,13
65-69	1.876	2,67	1.963	2,83	3.839	2,75
70-74	922	1,31	1.167	1,68	2.089	1,50
>75	1.326	1,88	2.002	2,89	3.328	2,38
JUMLAH	70.355	100	69.289	100	139.644	100

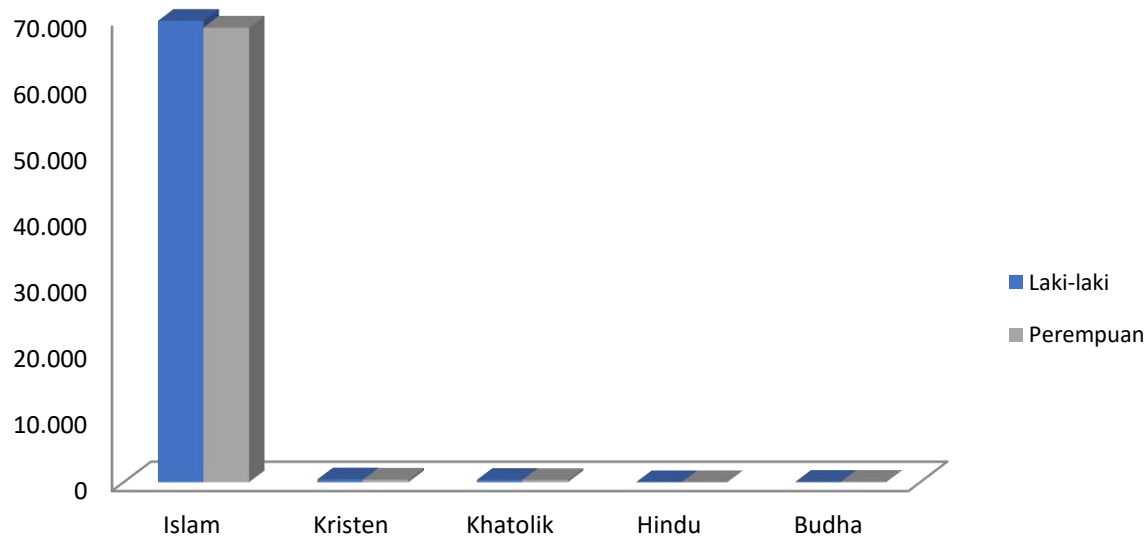
Sumber : DKB Semester I 2020. Diolah

Tabel 5.
Jumlah Penduduk Berdasarkan Agama dan Jenis Kelamin

No	Agama	Laki-laki		Perempuan		Total	
		n	%	n	%	n	%
1	Islam	69.510	98,80	68.488	98,84	137.998	98,82
2	Kristen	428	0,61	389	0,56	817	0,59
3	Khatolik	348	0,49	343	0,50	691	0,49
4	Hindu	4	0,01	3	0,00	7	0,01
5	Budha	65	0,09	66	0,10	131	0,09
6	Konghucu	0	0,00	0	0,00	0	0,00
7	Kepercayaan	0	0,00	0	0,00	0	0,00
	Jumlah	70.355	100	69.289	100	139.644	100

Sumber : DKB Semester I 2020. Diolah

Jumlah Penduduk Berdasarkan Agama dan Jenis Kelamin

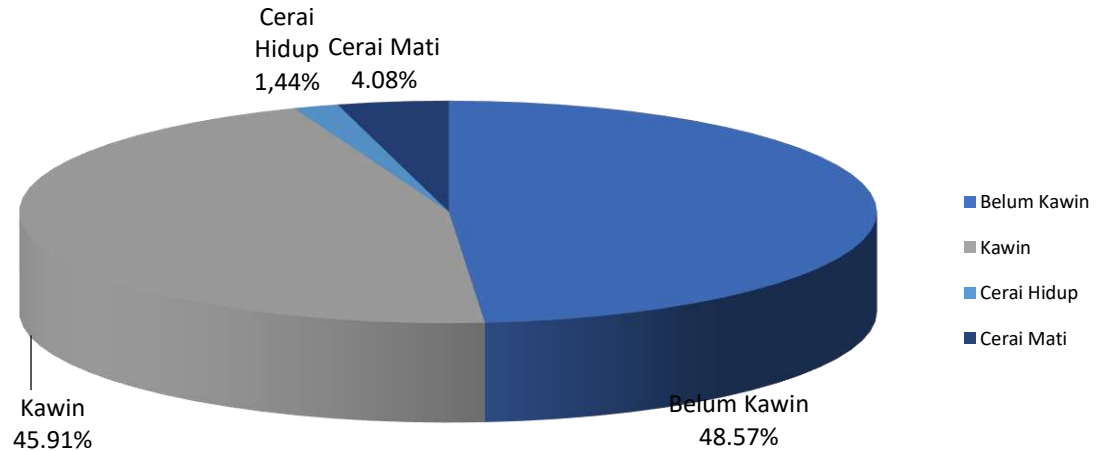


Tabel 6.
Jumlah Penduduk Berdasarkan Status Perkawinan dan Jenis Kelamin

Status perkawinan	Laki-laki		Perempuan		Jumlah	
	n	%	n	%	n	%
Belum Kawin	37.126	52,77	30.831	44,50	67.957	48,66
Kawin	31.532	44,82	31.933	46,09	63.465	45,45
Cerai Hidup	717	1,02	1.670	2,41	2.387	1,71
Cerai Mati	980	1,39	4.855	7,01	5.835	4,18
Jumlah	70.355	100	69.289	100	139.644	100

Sumber : DKB Semester I 2020. Diolah

Grafik Jumlah Penduduk Berdasarkan Status Perkawinan

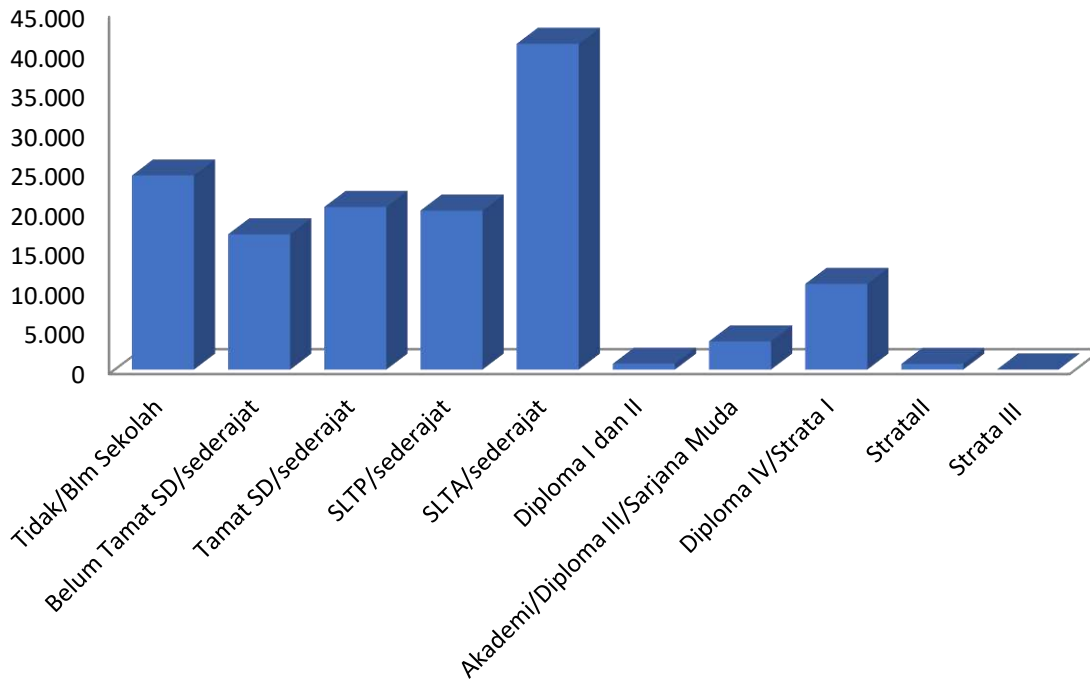


Tabel 7.
Jumlah Penduduk Berdasarkan Tingkat Pendidikan

No	Pendidikan	Laki-laki		Perempuan		Jumlah	
		n	%	n	%	n	%
1	Tidak/Blm Sekolah	12.421	17,65	11.120	16,05	23.541	16,86
2	Belum Tamat SD/ sederajat	8.849	12,58	7.865	11,35	16.714	11,97
3	Tamat SD/ sederajat	10.032	14,26	9.876	14,25	19.908	14,26
4	SLTP/ sederajat	10.353	14,72	9.740	14,06	20.093	14,39
5	SLTA/ sederajat	22.077	31,38	20.638	29,79	42.715	30,59
6	Diploma I dan II	183	0,26	527	0,76	710	0,51
7	Akademi/ Diploma III/ Sarjana Muda	1.363	1,94	2.365	3,41	3.728	2,67
8	Diploma IV/ Strata I	4.686	6,66	6.756	9,75	11.442	8,19
9	Strata II	380	0,54	388	0,56	768	0,55
10	Strata III	11	0,02	14	0,02	25	0,02
	JUMLAH	70.355	100	69.289	100	139.644	100

Sumber : DKB Semester I 2020. Diolah

Grafik Jumlah Penduduk Menurut Tingkat Pendidikan

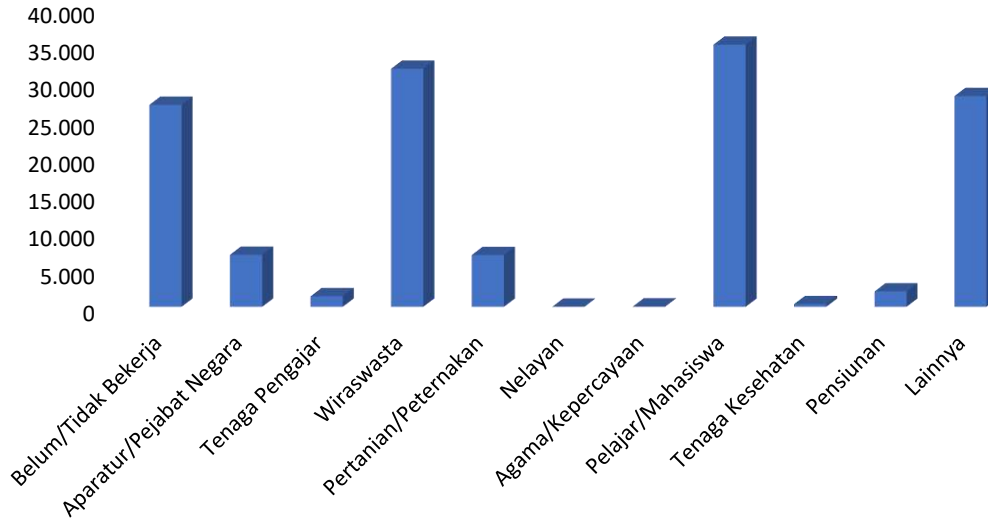


Tabel 8.
Jumlah Penduduk Berdasarkan Pekerjaan

No	Jenis Pekerjaan	Laki-laki		Perempuan		Total	
		n	%	n	%	n	%
1	Belum/Tidak Bekerja	14.478	20,58	12.501	18,04	26.979	19,32
2	Aparatur/Pejabat Negara	3.635	5,17	3.306	4,77	6.941	4,97
3	Tenaga Pengajar	310	0,44	1.086	1,57	1.396	1,00
4	Wiraswasta	25.931	36,86	5.873	8,48	31.804	22,78
5	Pertanian/Peternakan	6.490	9,22	418	0,60	6.908	4,95
6	Nelayan	9	0,01	0	0,00	9	0,01
7	Agama dan Kepercayaan	36	0,05	0	0,00	36	0,03
8	Pelajar/Mahasiswa	18.191	25,86	16.832	24,29	35.023	25,08
9	Tenaga Kesehatan	59	0,08	290	0,42	349	0,25
10	Pensiunan	1.215	1,73	838	1,21	2.053	1,47
11	Lainnya	1	0,00	28.145	40,62	28.146	20,16
	Jumlah	70.355	100	69.289	100	139.644	100

Sumber : DKB Semester I 2020. Diolah

Grafik Jumlah Penduduk Menurut Pekerjaan

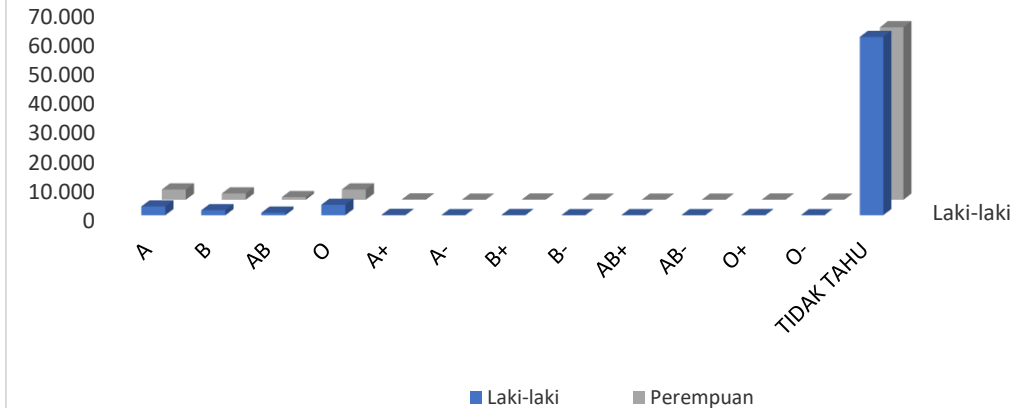


Tabel 9.
Jumlah Penduduk Berdasarkan Jenis Golongan Darah

No	Jenis Golongan Darah	Laki-laki		Perempuan		Jumlah	
		n	%	n	%	n	%
1	A	2.986	4,24	3.497	5,05	6.483	4,64
2	B	1.720	2,44	2.139	3,09	3.859	2,76
3	AB	860	1,22	884	1,28	1.744	1,25
4	O	3.563	5,06	3.516	5,07	7.079	5,07
5	A+	93	0,13	107	0,15	200	0,14
6	A-	3	0,00	6	0,01	9	0,01
7	B+	54	0,08	71	0,10	125	0,09
8	B-	2	0,00	2	0,00	4	0,00
9	AB+	27	0,04	33	0,05	60	0,04
10	AB-	8	0,01	2	0,00	10	0,01
11	O+	48	0,07	46	0,07	94	0,07
12	O-	22	0,03	21	0,03	43	0,03
13	Tidak tahu	60.969	86,66	58.965	85,10	119.934	85,89
	Jumlah	70.355	100	69.289	100	139.644	100

Sumber : DKB Semester I 2020. Diolah

Grafik Jumlah Penduduk berdasarkan Golongan Darah

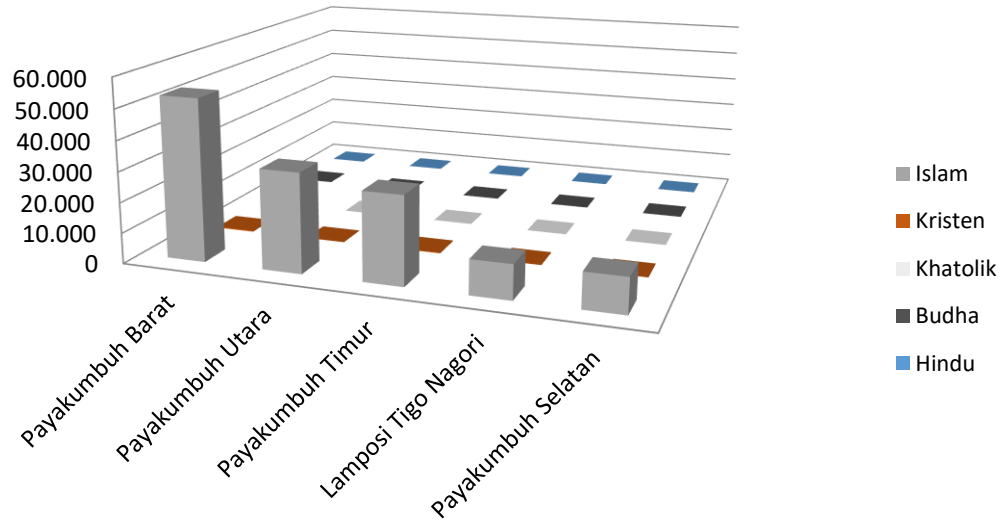


Tabel 10.
Jumlah Penduduk Berdasarkan Agama dan Kecamatan

No	Kecamatan	Islam		Kristen		Khatolik		Hindu		Budha		Jumlah	
		n	%	n	%	n	%	n	%	n	%	n	%
1	Payakumbuh Barat	53.313	38,63	336	41,13	499	72,21	5	71	108	82,44	54.261	38,86
2	Payakumbuh Utara	32.620	23,64	86	10,53	63	9,12		0	13	9,92	32.782	23,48
3	Payakumbuh Timur	28.932	20,97	260	31,82	106	15,34	2	29	1	0,76	29.301	20,98
4	Lamposi Tigo Nagori	11.437	8,29	2	0,24	10	1,45		0	1	0,76	11.450	8,20
5	Payakumbuh Selatan	11.696	8,48	133	16,28	13	1,88	0	0	8	6,11	11.850	8,49
	JUMLAH	137.998	100	817	100	691	100	7	100	131	100	139.644	100

Sumber : DKB Semester I 2020. Diolah

Jumlah Penduduk Berdasarkan Agama dan Kecamatan

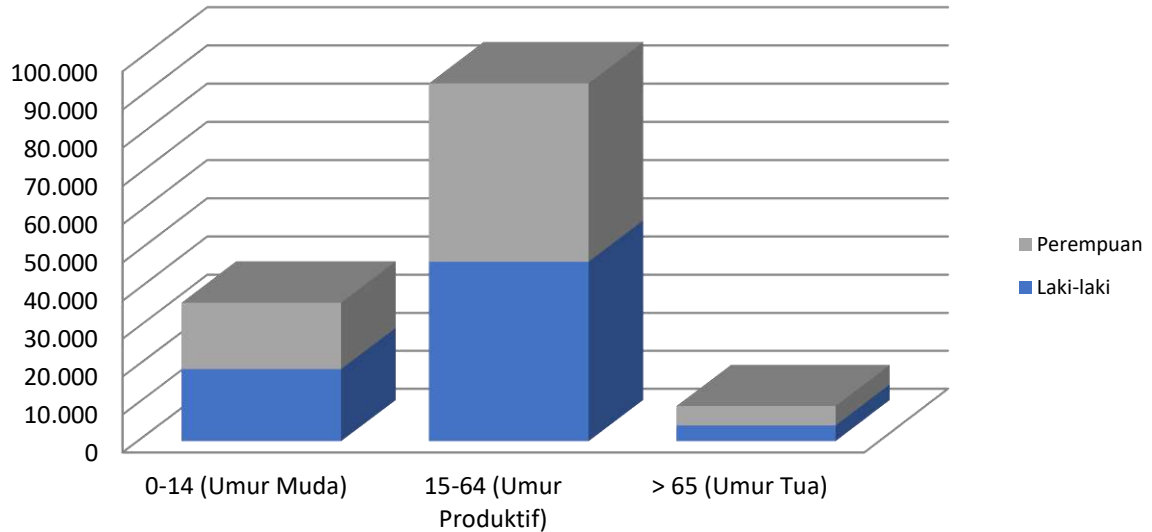


Tabel. 11
Jumlah Penduduk Menurut Umur Muda, Umur Produktif dan Umur Tua

No	Struktur Umur	Laki-Laki		Perempuan		Jumlah	
		n	%	n	%	n	%
1	0-14 (Umur Muda)	19.018	27,03	17.476	25,22	36.494	26,13
2	15-64 (Umur Produktif)	47.213	67,11	46.681	67,37	93.894	67,24
3	> 65 (Umur Tua)	4.124	5,86	5.132	7,41	9.256	6,63
	Jumlah	70.355	100	69.289	100	139.644	100

Sumber : DKB Semester I 2020. Diolah

Jumlah Penduduk Menurut Umur Muda, Umur Produktif dan Umur Tua



Tabel 12.
Jumlah Penduduk Menurut Hubungan Keluarga

No	Status	Laki-laki		Perempuan		Jumlah	
		n	%	n	%	n	%
1	Kepala Keluarga	33.642	47,82	7.911	11,42	41.553	29,76
2	Suami	2	0,00		0,00	2	0,00
3	Istri		0,00	29.788	42,99	29.788	21,33
4	Anak	35.314	50,19	29.793	43,00	65.107	46,62
5	Menantu	2	0,00	1	0,00	3	0,00
6	Cucu	277	0,39	207	0,30	484	0,35
7	Orang Tua	32	0,05	301	0,43	333	0,24
8	Mertua	106	0,15	738	1,07	844	0,60
9	Famili Lain	843	1,20	478	0,69	1.321	0,95
10	Lainnya	137	0,19	72	0,10	209	0,15
	Jumlah	70.355	100	69.289	100	139.644	100

Sumber : DKB Semester I 2020. Diolah

Tabel 13.
Rasio Jenis Kelamin Menurut Kelompok Umur

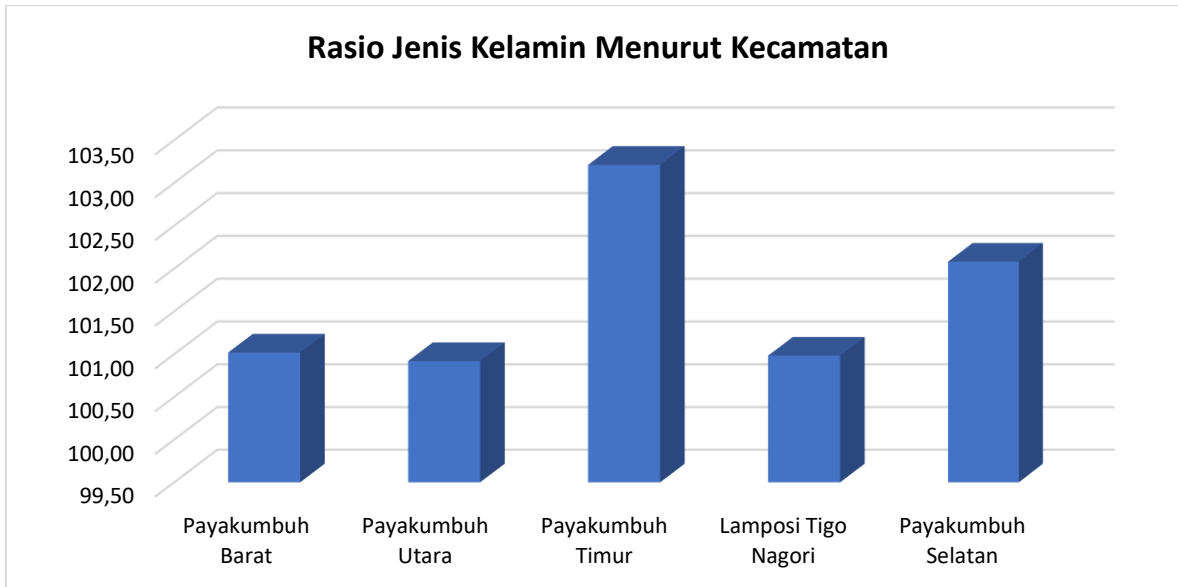
Kelompok Umur	Jenis Kelamin			Rasio Jenis Kelamin
	Lk	Pr	Lk+Pr	
00-04	5.456	4.864	10.320	112,17
05-09	6.637	6.152	12.789	107,88
10-14	6.925	6.460	13.385	107,20
15-19	6.470	6.222	12.692	103,99
20-24	5.987	5.717	11.704	104,72
25-29	5.256	5.064	10.320	103,79
30-34	4.824	4.891	9.715	98,63
35-39	5.361	5.270	10.631	101,73
40-44	5.137	4.916	10.053	104,50
45-49	4.551	4.413	8.964	103,13
50-54	3.632	3.934	7.566	92,32
55-59	3.177	3.310	6.487	95,98
60-64	2.818	2.944	5.762	95,72
65-69	1.876	1.963	3.839	95,57
70-74	922	1.167	2.089	79,01
>75	1.326	2.002	3.328	66,23
Jumlah	70.355	69.289	139.644	101,54

Sumber : DKB Semester I 2020. Diolah

Tabel 14.
Rasio Jenis Kelamin Menurut Kecamatan

Kecamatan	Jenis Kelamin		Sex Ratio
	Laki-laki	Perempuan	
Payakumbuh Barat	27.268	26.993	101,02
Payakumbuh Utara	16.466	16.316	100,92
Payakumbuh Timur	14.882	14.419	103,21
Lamposi Tigo Nagori	5.753	5.697	100,98
Payakumbuh Selatan	5.986	5.864	102,08
Jumlah	70.355	69.289	101,54

Sumber : DKB Semester I 2020. Diolah



Tabel 15.
Rasio Anak dan Perempuan Menurut Kecamatan (Child Woman Ratio-CWR)

Kecamatan	Jumlah Penduduk usia 0-4 tahun	Jumlah Perempuan umur 15-49 tahun	CWR
Payakumbuh Barat	4.257	15.513	27,44
Payakumbuh Utara	2.560	9.470	27,03
Payakumbuh Timur	2.178	7.924	27,49
Lamposi Tigo Nagori	950	3.372	28,17
Payakumbuh Selatan	850	3.298	25,77
Jumlah	10.795	39.577	27,28

Sumber : DKB Semester I 2020. Diolah

Tabel 16.

Rasio Ketergantungan Menurut Umur Muda, Umur Produktif dan Umur Tua

No	Struktur Umur	Jenis Kelamin		Jumlah		Dependency Ratio
		Laki-laki	Perempuan	n	%	
1	0-14 (Umur Muda)	19.018	17.476	36.494	26,13	38,87
2	15-64 (Umur Produktif)	47.213	46.681	93.894	67,24	100
3	> 65 (Umur Tua)	4.124	5.132	9.256	6,63	9,86
	Jumlah	70.355	69.289	139.644	100,00	

Sumber : DKB Semester I 2020. Diolah

Tabel 17.
Jumlah Penduduk Yang Tidak/Belum Sekolah Dan Tidak Tamat SD

Umur	Tidak/Belum Sekolah				Tidak Tamat SD			
	Lk	Pr	Lk+Pr	%	Lk	Pr	Lk+Pr	%
7	972	925	1.897	26,93	316	300	616	4,66
8	732	659	1.391	19,74	563	578	1.141	8,64
9	534	457	991	14,07	830	726	1.556	11,78
10	393	378	771	10,94	1.028	965	1.993	15,09
11	342	287	629	8,93	1.117	997	2.114	16,00
12	201	218	419	5,95	1.065	976	2.041	15,45
13	217	183	400	5,68	905	740	1.645	12,45
14	162	148	310	4,40	614	566	1.180	8,93
15	130	107	237	3,36	495	430	925	7,00
Jumlah	3.683	3.362	7.045	100	6.933	6.278	13.211	100

Sumber : DKB Semester I 2020. Diolah

Tabel 18.
Komposisi Penduduk Menurut Perkawinan dan Kecamatan

Jenis Kelamin dan Kecamatan	Status perkawinan								Jumlah
	Belum kawin		Kawin		Cerai Hidup		Cerati Mati		
	n	%	n	%	n	%	n	%	
Laki-Laki									
Payakumbuh Barat	14.599	39,32	12.016	38,11	295	41,14	358	36,53	27.268
Payakumbuh Utara	8.670	23,35	7.383	23,41	175	24,41	238	24,29	16.466
Payakumbuh Timur	7.754	20,89	6.745	21,39	148	20,64	235	23,98	14.882
Lamposi Tigo Nagori	3.013	8,12	2.620	8,31	44	6,14	76	7,76	5.753
Payakumbuh Selatan	3.090	8,32	2.768	8,78	55	7,67	73	7,45	5.986
Jumlah	37.126	100	31.532	100	717	100	980	100	70.355
Perempuan									
Payakumbuh Barat	12.253	39,74	12.198	38,20	690	41,32	1.852	38,15	26.993
Payakumbuh Utara	7.366	23,89	7.447	23,32	366	21,92	1.137	23,42	16.316
Payakumbuh Timur	6.088	19,75	6.873	21,52	363	21,74	1.095	22,55	14.419
Lamposi Tigo Nagori	2.563	8,31	2.632	8,24	118	7,07	384	7,91	5.697
Payakumbuh Selatan	2.561	8,31	2.783	8,72	133	7,96	387	7,97	5.864
Jumlah	30.831	100	31.933	100	1.670	100	4.855	100	69.289

Sumber : DKB Semester I 2020. Diolah

Tabel 19.
Komposisi Status Perkawinan Menurut Kelompok Umur

Kelompok Umur	Belum Kawin		Kawin		Cerai Hidup		Cerai Mati		Total	
	n	%	n	%	n	%	n	%	n	%
00-04	10.320	15,19		0,00		0,00		0,00	10.320	7,39
05-09	12.789	18,82		0,00		0,00		0,00	12.789	9,16
10-14	13.385	19,70		0,00		0,00		0,00	13.385	9,59
15-19	12.613	18,56	78	0,12	1	0,04		0,00	12.692	9,09
20-24	10.205	15,02	1.481	2,33	17	0,71	1	0,02	11.704	8,38
25-29	4.806	7,07	5.416	8,53	91	3,81	7	0,12	10.320	7,39
30-34	1.611	2,37	7.882	12,42	191	8,00	31	0,53	9.715	6,96
35-39	908	1,34	9.295	14,65	336	14,08	92	1,58	10.631	7,61
40-44	492	0,72	9.036	14,24	382	16,00	143	2,45	10.053	7,20
45-49	324	0,48	8.021	12,64	354	14,83	265	4,54	8.964	6,42
50-54	191	0,28	6.611	10,42	344	14,41	420	7,20	7.566	5,42
55-59	119	0,18	5.484	8,64	249	10,43	635	10,88	6.487	4,65
60-64	81	0,12	4.592	7,24	202	8,46	887	15,20	5.762	4,13
65-69	55	0,08	2.782	4,38	109	4,57	893	15,30	3.839	2,75
70-74	22	0,03	1.259	1,98	56	2,35	752	12,89	2.089	1,50
>75	36	0,05	1.528	2,41	55	2,30	1.709	29,29	3.328	2,38
Jumlah	67.957	100	63.465	100	2.387	100	5.835	100	139.644	100

Sumber : DKB Semester I 2020. Diolah

Tabel 20.
Jumlah Kepala Keluarga dan Rata-Rata Anggota Keluarga Menurut Kecamatan

Kecamatan	Jumlah Penduduk		Jumlah KK		Rata-Rata anggota Keluarga
	n	%	n	%	
Payakumbuh Barat	54.261	38,86	16.008	38,55	3,39
Payakumbuh Utara	32.782	23,48	9.585	23,08	3,42
Payakumbuh Timur	29.301	20,98	9.037	21,76	3,24
Lamposi Tigo Nagori	11.450	8,20	3.384	8,15	3,38
Payakumbuh Selatan	11.850	8,49	3.509	8,45	3,38
Jumlah	139.644	100	41.523	100	3,36

Sumber : DKB Semester I 2020. Diolah

Tabel 21.

Jumlah Kepala Keluarga Menurut Kecamatan dan Jenis Kelamin

Kecamatan	Laki-laki		Perempuan		Jumlah	
	n	%	n	%	n	%
Payakumbuh Barat	12.809	38,09	3.199	40,51	16.008	38,55
Payakumbuh Utara	7.864	23,39	1.721	21,79	9.585	23,08
Payakumbuh Timur	7.278	21,64	1.759	22,27	9.037	21,76
Lamposi Tigo Nagori	2.768	8,23	616	7,80	3.384	8,15
Payakumbuh Selatan	2.907	8,65	602	7,62	3.509	8,45
Jumlah	33.626	80,98	7.897	19,02	41.523	100

Sumber : DKB Semester I 2020. Diolah

Tabel 22.
Komposisi Kepala Keluarga Menurut Kelompok Umur dan Jenis Kelamin

Kelompok Umur	Laki-laki		Perempuan		Jumlah	
	n	%	n	%	n	%
15-19	29	0,09	34	0,43	63	0,15
20-24	515	1,53	133	1,68	648	1,56
25-29	2.277	6,77	237	3,00	2.514	6,05
30-34	3.674	10,93	355	4,50	4.029	9,70
35-39	4.691	13,95	543	6,88	5.234	12,61
40-44	4.780	14,22	653	8,27	5.433	13,08
45-49	4.341	12,91	741	9,38	5.082	12,24
50-54	3.508	10,43	877	11,11	4.385	10,56
55-59	3.097	9,21	865	10,95	3.962	9,54
60-64	2.758	8,20	959	12,14	3.717	8,95
65-69	1.833	5,45	818	10,36	2.651	6,38
70-74	887	2,64	613	7,76	1.500	3,61
>75	1.236	3,68	1.069	13,54	2.305	5,55
Jumlah	33.626	100	7.897	100	41.523	100

Sumber : DKB Semester I 2020. Diolah

Tabel 23.

Jumlah Kepala Keluarga Menurut Status Perkawinan

Status Perkawinan	Laki_laki		Perempuan		L + P	
	n	%	n	%	n	%
Belum Kawin	813	2,42	456	5,77	1.269	3,06
Kawin	31.391	93,35	1.986	25,15	33.377	80,38
Cerai Hidup	581	1,73	1.561	19,77	2.142	5,16
Cerai Mati	841	2,50	3.894	49,31	4.735	11,40
Jumlah	33.626	100	7.897	100	41.523	100

Sumber : DKB Semester I 2020. Diolah

Tabel 24.
Jumlah Kepala Keluarga Menurut Kelompok Umur dan Status Perkawinan

Kelompok Umur	Status Perkawinan								Jumlah	
	Belum Kawin		Kawin		Ceraai Hidup		Ceraai Mati			
	n	%	n	%	n	%	n	%	n	%
15-19	48	3,78	14	0,04	1	0,05		0,00	63	0,15
20-24	226	17,81	406	1,22	15	0,70	1	0,02	648	1,56
25-29	262	20,65	2.166	6,49	79	3,69	7	0,15	2.514	6,05
30-34	155	12,21	3.674	11,01	169	7,89	31	0,65	4.029	9,70
35-39	141	11,11	4.692	14,06	310	14,47	91	1,92	5.234	12,61
40-44	88	6,93	4.850	14,53	355	16,57	140	2,96	5.433	13,08
45-49	97	7,64	4.399	13,18	325	15,17	261	5,51	5.082	12,24
50-54	74	5,83	3.590	10,76	313	14,61	408	8,62	4.385	10,56
55-59	51	4,02	3.093	9,27	226	10,55	592	12,50	3.962	9,54
60-64	46	3,62	2.726	8,17	174	8,12	771	16,28	3.717	8,95
65-69	41	3,23	1.773	5,31	95	4,44	742	15,67	2.651	6,38
70-74	14	1,10	853	2,56	41	1,91	592	12,50	1.500	3,61
>=75	26	2,05	1.141	3,42	39	1,82	1099	23,21	2.305	5,55
Jumlah	1.269	100	33.377	100	2.142	100	4.735	100	41.523	100

Sumber : DKB Semester I 2020. Diolah

Tabel 25.
Jumlah Kepala Keluarga Menurut Pendidikan

Pendidikan	laki-laki		Perempuan		L + P	
	n	%	n	%	n	%
Tidak/Blm Sekolah	196	0,58	106	1,34	302	0,73
Belum Tamat SD/ sederajat	320	1	175	2,22	495	1,19
Tamat SD/ sederajat	7.667	24	2.800	35,46	10.467	25,21
SLTP/ sederajat	5.619	18	1.444	18,29	7.063	17,01
SLTA/ sederajat	14.366	42	2.413	30,56	16.779	40,41
Diploma I dan II	161	1	119	1,51	280	0,67
Akademi/Diploma III/Sarjana Muda	1.132	3	231	2,93	1.363	3,28
Diploma IV/Strata I	3.795	10	562	7,12	4.357	10,49
Strata II	359	1	45	0,57	404	0,97
Strata III	11	0	2	0,03	13	0,03
Jumlah	33.626	100	7.897	100	41.523	100

Sumber : DKB Semester I 2020. Diolah

Tabel 26.
Jumlah Kepala Keluarga Menurut Pekerjaan

Pendidikan	Laki-laki		Perempuan		L + P	
	n	%	n	%	n	%
Belum/Tidak Bekerja	254	0,76	146	1,85	400	0,96
Aparatur Pejabat Negara	3.476	10,34	365	4,62	3.841	9,25
Tenaga Pengajar	296	0,88	127	1,61	423	1,02
Wiraswasta	22.077	65,65	1.125	14,25	23.202	55,88
Pertanian/Peternakan	6.125	18,22	206	2,61	6.331	15,25
Nelayan	7	0,02	0	0,00	7	0,02
Agama dan Kepercayaan	34	0,10	0	0,00	34	0,08
Pelajar/Mahasiswa	114	0,34	90	1,14	204	0,49
Tenaga Kesehatan	50	0,15	21	0,27	71	0,17
Pensiunan	1.193	3,55	310	3,93	1.503	3,62
Lainnya	0	0,00	5.507	69,74	5.507	13,26
Jumlah	33.626	80,98	7.897	19,02	41.523	100

Sumber : DKB Semester I 2020. Diolah

Tabel 27.
Jumlah KK dan Penduduk di Kelurahan di Kecamatan Payakumbuh Barat

Kelurahan	Jumlah Penduduk			Jumlah Kepala Keluarga		
	Laki2	Perempuan	Total	Laki2	Perempuan	Total
Pakan Sinayan	992	960	1.952	470	104	574
Kubu Gadang	1.307	1.315	2.622	638	133	771
Bulakan Balai Kandih	2.154	2.062	4.216	1045	231	1276
Payolansek	2.300	2.228	4.528	1071	207	1278
Talang	1.504	1.495	2.999	698	131	829
Padang Tinggi Piliang	1.937	1.922	3.859	886	263	1149
Koto Tengah	1.020	1.072	2.092	498	82	580
Subarang Batuang	985	935	1.920	466	72	538
Parik Rantang	2.655	2.591	5.246	1215	406	1621
Parak Batuang	521	508	1.029	231	100	331
Nunang Daya Bangun	1.856	1.885	3.741	871	273	1144
Labuah Basilang	1.056	1.032	2.088	485	169	654
Ibuah	2.436	2.418	4.854	1133	273	1406
Tanjung Pauh	1.825	1.841	3.666	844	218	1062
Tanjung Gadang Sungai Pinago	1.887	1.847	3.734	904	187	1091
Padangtengah Balai Nan Duo	1.407	1.470	2.877	666	198	864
Padang Data Tanah Mati	1.426	1.412	2.838	689	153	842
JUMLAH	27.268	26.993	54.261	12.810	3.200	16.010

Tabel 28.
Jumlah Penduduk dan Jumlah KK di Kelurahan di Kecamatan Payakumbuh Utara

Kelurahan	Jumlah Penduduk			Jumlah Kepala Keluarga		
	Laki2	Perempuan	Total	Laki2	Perempuan	Total
Napar	1.431	1.414	2.845	671	174	845
Ompang Tanah Sirah	1.480	1.490	2.970	733	135	868
Taratk Padang Kampuang	876	857	1.733	409	83	492
Tigo Koto Dibuah	2.171	2.151	4.322	1048	194	1242
Tigo Koto Diateh	2.576	2.573	5.149	1213	220	1433
Ikua Koto Dibalai	1.788	1.750	3.538	870	196	1066
Balai Tongah Koto	1.408	1.452	2.860	690	168	858
Kapalo Koto Dibalai	1.973	1.951	3.924	935	248	1183
Koto Kociak Kubu Tapak Rajo	2.763	2.678	5.441	1300	304	1604
Jumlah	16.466	16.316	32.782	7.869	1.722	9.591

Sumber : DKB Semester I 2020. Diolah

Tabel 29.
Jumlah KK dan Penduduk di Kelurahan di Kecamatan Payakumbuh Timur

Kelurahan	Jumlah Penduduk			Jumlah Kepala Keluarga		
	Laki2	Perempuan	Total	Laki2	Perempuan	Total
Balai Jaring	1.220	1.117	2.337	583	120	703
Padang Alai Bodi	1.200	1.148	2.348	588	124	712
Padang Tengah Payobadar	1.897	1.860	3.757	906	233	1139
Sicincin	1.606	1.564	3.170	760	171	931
Padang Tiakar	2.218	2.222	4.440	1114	269	1383
Payobasung	1.222	1.255	2.477	621	178	799
Koto Panjang	1.322	1.280	2.602	626	183	809
Koto Baru	1.056	995	2.051	518	123	641
Tiakar	3.141	2.978	6.119	1565	359	1924
Jumlah	14.882	14.419	29.301	7.281	1.760	9.041

Sumber : DKB Semester I 2020. Diolah

Tabel 30.

Jumlah KK dan Penduduk di Kelurahan di Kecamatan LATINA

Kelurahan	Jumlah Penduduk			Jumlah Kepala Keluarga		
	Laki2	Perempuan	Total	Laki2	Perempuan	Total
Sungai Durian	1.366	1.397	2.763	686	140	826
Parit Muko Aia	777	720	1.497	363	88	451
Parambahan	635	628	1.263	299	85	384
Padang Sikabu	885	869	1.754	415	71	486
Koto Panjang Padang	944	934	1.878	468	100	568
Koto Panjang Dalam	1.146	1.149	2.295	537	132	669
JUMLAH	5.753	5.697	11.450	2.768	616	3.384

Sumber : DKB Semester I 2020. Diolah

Tabel 31.
Jumlah KK dan Penduduk di Kelurahan di Kecamatan Payakumbuh Selatan

Kelurahan	Jumlah Penduduk			Jumlah Kepala Keluarga		
	Laki2	Perempuan	Total	Laki2	Perempuan	Total
Padang Karambia	741	727	1.468	353	83	436
Koto Tuo Limo Kampung	631	622	1.253	316	66	382
Limbukan	1.507	1.467	2.974	720	164	884
Balai Panjang	941	914	1.855	445	90	535
Kapalo Koto Ampangan	890	832	1.722	427	86	513
Sawah padang Aua Kuniang	1.276	1.302	2.578	646	113	759
JUMLAH	5.986	5.864	11.850	2.907	602	3.509

Sumber : DKB Semester I 2020. Diolah

Tabel 32.

Jumlah dan Poporsi Tenaga Kerja Menurut Kecamatan dan Jenis Kelamin

Kecamatan	Jenis Kelamin				Jumlah	
	Laki-laki		Perempuan			
	n	%	n	%	n	%
Payakumbuh Barat	12.718	38,23	4.389	42,15	17.107	39,16
Payakumbuh Utara	7.854	23,61	2.547	24,46	10.401	23,81
Payakumbuh Timur	7.065	21,24	2.139	20,54	9.204	21,07
Lamposi Tigo Nagori	2.784	8,37	587	5,64	3.371	7,72
Payakumbuh Selatan	2.849	8,56	752	7,22	3.601	8,24
Jumlah	33.270	100	10.414	100	43.684	100

Sumber : DKB Semester I 2020. Diolah

Tabel 33.
Jumlah dan Proporsi Tenaga Kerja Menurut Kelompok Umur dan Jenis Kelamin

Kelompok Umur	Jenis Kelamin				Jumlah	
	Laki-laki		Perempuan		n	%
	n	%	n	%		
15-19	129	0,39	24	0,23	153	0,35
20-24	1.436	4,32	615	5,91	2.051	4,70
25-29	3.449	10,37	1.639	15,74	5.088	11,65
30-34	4.362	13,11	1.674	16,07	6.036	13,82
35-39	5.193	15,61	1.499	14,39	6.692	15,32
40-44	5.072	15,24	1.170	11,23	6.242	14,29
45-49	4.513	13,56	1.088	10,45	5.601	12,82
50-54	3.589	10,79	1.101	10,57	4.690	10,74
55-59	3.059	9,19	986	9,47	4.045	9,26
60-64	2.468	7,42	618	5,93	3.086	7,06
	33.270	100	10.414	100	43.684	100

Sumber : DKB Semester I 2020. Diolah

Tabel 34.
Jumlah dan Proporsi Tenaga Kerja Menurut Pendidikan dan Jenis Kelamin

Pendidikan	Jenis Kelamin				Jumlah	
	Laki-laki		Perempuan			
	n	%	n	%	n	%
Tidak/Blm Sekolah	274	0,82	23	0,22	297	0,68
Belum Tamat SD/ sederajat	304	0,91	23	0,22	327	0,75
Tamat SD/ sederajat	6.778	20,37	595	5,71	7.373	16,88
SLTP/ sederajat	5.541	16,65	479	4,60	6.020	13,78
SLTA/ sederajat	14.796	44,47	2.903	27,88	17.699	40,52
Diploma I dan II	135	0,41	252	2,42	387	0,89
Akademi/ Diploma III/ Sarjana Muda	1.119	3,36	1.280	12,29	2.399	5,49
Diploma IV/ Strata I	3.967	11,92	4.518	43,38	8.485	19,42
Strata II	346	1,04	330	3,17	676	1,55
Strata III	10	0,03	11	0,11	21	0,05
Jumlah	33.270	100	10.414	100	43.684	100

Sumber : DKB Semester I 2020. Diolah

Tabel 35.

Jumlah dan Proporsi Angkatan Kerja Menurut Kecamatan dan Jenis Kelamin

Kecamatan	Jenis Kelamin				Jumlah	
	Laki-laki		Perempuan			
	n	%	n	%	n	%
Payakumbuh Barat	18.260	38,68	18.308	39,22	36.568	38,95
Payakumbuh Utara	11.104	23,52	10.862	23,27	21.966	23,39
Payakumbuh Timur	10.012	21,21	9.805	21,00	19.817	21,11
Lamposi Tigo Nagori	3.811	8,07	3.746	8,02	7.557	8,05
Payakumbuh Selatan	4.026	8,53	3.960	8,48	7.986	8,51
Jumlah	47.213	100	46.681	100	93.894	100

Sumber : DKB Semester I 2020. Diolah

Tabel 36.**Jumlah dan Proporsi Angkatan Kerja Menurut Kelompok Umur dan Jenis Kelamin**

Kelompok Umur	Jenis Kelamin				Jumlah	
	Laki-laki		Perempuan			
	n	%	n	%	n	%
15-19	6.470	13,70	6.222	13,33	12.692	13,52
20-24	5.987	12,68	5.717	12,25	11.704	12,47
25-29	5.256	11,13	5.064	10,85	10.320	10,99
30-34	4.824	10,22	4.891	10,48	9.715	10,35
35-39	5.361	11,35	5.270	11,29	10.631	11,32
40-44	5.137	10,88	4.916	10,53	10.053	10,71
45-49	4.551	9,64	4.413	9,45	8.964	9,55
50-54	3.632	7,69	3.934	8,43	7.566	8,06
55-59	3.177	6,73	3.310	7,09	6.487	6,91
60-64	2.818	5,97	2.944	6,31	5.762	6,14
Jumlah	47.213	100	46.681	100	93.894	100

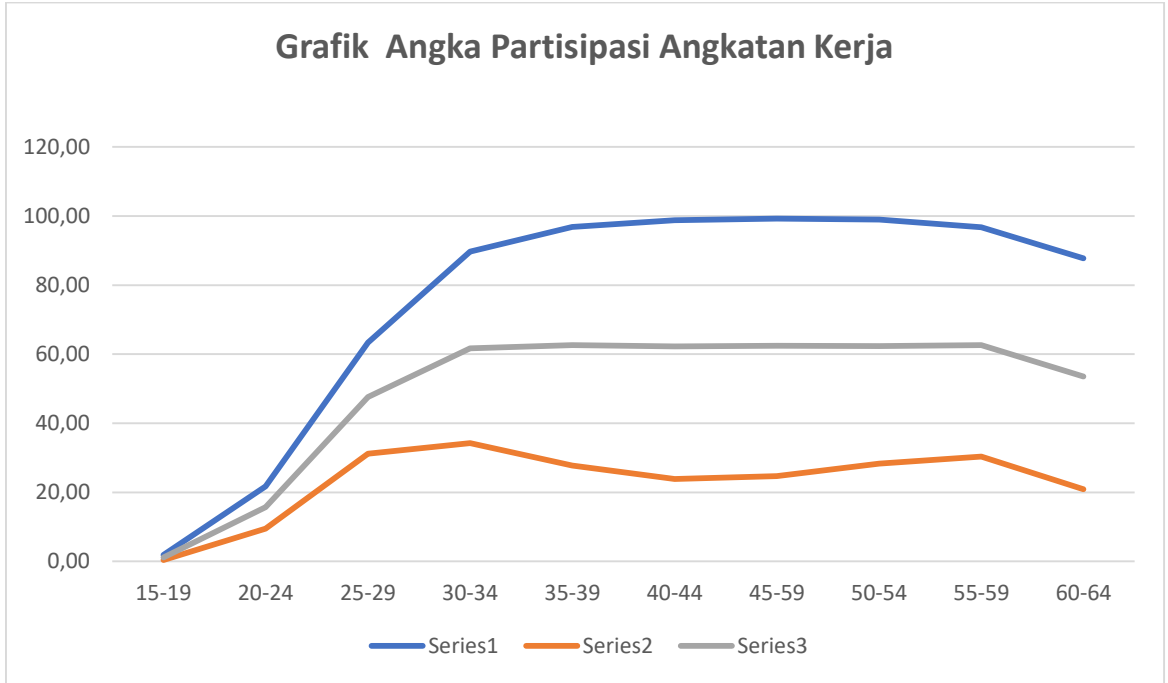
Sumber : DKB Semester I 2020. Diolah

Tabel 37.
Jumlah dan Proporsi Angkatan Kerja Menurut Pendidikan dan Jenis Kelamin

Pendidikan	Jenis Kelamin				Jumlah	
	Laki-laki		Perempuan			
	n	%	n	%	n	%
Tidak/Blm Sekolah	734	1,55	476	1,02	1.210	1,29
Belum Tamat SD/ sederajat	2.294	4,86	1.796	3,85	4.090	4,36
Tamat SD/ sederajat	8.082	17,12	7.070	15,15	15.152	16,14
SLTP/ sederajat	8.851	18,75	7.968	17,07	16.819	17,91
SLTA/ sederajat	20.981	44,44	19.660	42,12	40.641	43,28
Diploma I dan II	160	0,34	423	0,91	583	0,62
Akademi/ Diploma III/ Sarjana Muda	1.240	2,63	2.241	4,80	3.481	3,71
Diploma IV/ Strata I	4.491	9,51	6.650	14,25	11.141	11,87
Strata II	370	0,78	385	0,82	755	0,80
Strata III	10	0,02	12	0,03	22	0,02
Jumlah	47.213	100	46.681	100	93.894	100

Sumber : DKB Semester I 2020. Diolah

Grafik Angka Partisipasi Angkatan Kerja



Tabel 38.
Jumlah Wajib KTP el dan Capaian Perekaman KTP el

Kecamatan	Wajib KTP el			Capaian Perekaman KTP el			
	L	P	Jml	L	P	Jml	%
Payakumbuh Barat	18.754	19.169	37.923	18.453	18.919	37.372	98,55
Payakumbuh Utara	11.389	11.490	22.879	11.234	11.379	22.613	98,84
Payakumbuh Timur	10.480	10.529	21.009	10.344	10.447	20.791	98,96
Lamposi Tigo Nagori	3.907	3.957	7.864	3.868	3.929	7.797	99,15
Payakumbuh Selatan	4.140	4.202	8.342	4.109	4.174	8.283	99,29
Jumlah	48.670	49.347	98.017	48.008	48.848	96.856	98,82

Sumber : DKB Semester I 2020. Diolah

Tabel 39.
Jumlah Wajib KTP el dan Capaian Kepemilikan KTP el

Kecamatan	Wajib KTP el			Kepemilikan KTP el			
	L	P	Jml	L	P	Jml	%
Payakumbuh Barat	18.754	19.169	37.923	18.394	18.841	37.235	98,19
Payakumbuh Utara	11.389	11.490	22.879	11.173	11.325	22.498	98,33
Payakumbuh Timur	10.480	10.529	21.009	10.278	10.394	20.672	98,40
Lamposi Tigo Nagori	3.907	3.957	7.864	3.843	3.907	7.750	98,55
Payakumbuh Selatan	4.140	4.202	8.342	4.082	4.152	8.234	98,71
Jumlah	48.670	49.347	98.017	47.770	48.619	96.389	98,34

Sumber : DKB Semester I 2020. Diolah

Tabel 40.
Kepemilikan Kartu Keluarga per Kecamatan

No	Kecamatan	Jumlah Kepala Keluarga	Kepemilikan	%
1	Payakumbuh Barat	16.008	14.805	92,49
2	Payakumbuh Utara	9.585	9.064	94,56
3	Payakumbuh Timur	9.037	8.687	96,13
4	Lamposi Tigo Nagori	3.384	3.231	95,48
5	Payakumbuh Selatan	3.509	3.245	92,48
	Jumlah	41.523	39.032	94,00

Sumber : DKB Semester I 2020. Diolah

Tabel 41.
Kepemilikan Akta Kelahiran Anak Usia 0-18 tahun

No	Kecamatan	Anak 0-18 tahun	Kepemilikan	%
1	Payakumbuh Barat	18.346	17.476	95,26
2	Payakumbuh Utara	11.054	10.680	96,62
3	Payakumbuh Timur	9.333	8.797	94,26
4	Lamposi Tigo Nagori	3.995	3.902	97,67
5	Payakumbuh Selatan	3.921	3.808	97,12
	Jumlah	46.649	44.663	95,74

Sumber : DKB Semester I 2020. Diolah

Tabel 42.
Kepemilikan Akta Kelahiran

No	Kecamatan	Jml Penduduk	Kepemilikan	%
1	Payakumbuh Barat	54.261	25.334	46,69
2	Payakumbuh Utara	32.782	15.933	48,60
3	Payakumbuh Timur	29.301	13.956	47,63
4	Lamposi Tigo Nagori	11.450	5.620	49,08
5	Payakumbuh Selatan	11.850	5.518	46,57
	Jumlah	139.644	66.361	47,52

Sumber : DKB Semester I 2020. Diolah

Tabel 43.
Kepemilikan Akta Perkawinan

No	Kecamatan	Jml Status Kawin (jiwa)	Kepemilikan Akta Perkawinan	%
1	Payakumbuh Barat	24.214	10.586	43,72
2	Payakumbuh Utara	14.830	9.833	66,30
3	Payakumbuh Timur	13.618	8.610	63,23
4	Lamposi Tigo Nagori	5.252	3.670	69,88
5	Payakumbuh Selatan	5.551	2.706	48,75
	Jumlah	63.465	35.405	55,79

Sumber : DKB Semester I 2020. Diolah

Tabel 44.
Kepemilikan Akta Perceraian

No	Kecamatan	Jml Status Cerai Hidup (jiwa)	Kepemilikan Akta Perceraian	%
1	Payakumbuh Barat	985	282	28,63
2	Payakumbuh Utara	541	162	29,94
3	Payakumbuh Timur	511	136	26,61
4	Lamposi Tigo Nagori	162	51	31,48
5	Payakumbuh Selatan	188	54	28,72
	Jumlah	2.387	685	28,70

Sumber : DKB Semester II 2019. Diolah

Tabel 45.
Kepemilikan Kartu Identitas Anak

No	Kecamatan	Anak 0-17 tahun	Kepemilikan	%
1	Payakumbuh Barat	16.338	3.594	22,00
2	Payakumbuh Utara	9.903	2.363	23,86
3	Payakumbuh Timur	8.292	1.751	21,12
4	Lamposi Tigo Nagori	3.586	842	23,48
5	Payakumbuh Selatan	3.508	733	20,90
	Jumlah	41.627	9.283	22,30

Sumber : DKB Semester I 2020. Diolah

Tabel. 46
Jumlah Kepemilikan Akta Kematian

Kecamatan	Jumlah Penduduk Meninggal	Jumlah Penduduk Meninggal Yang diterbitkan Akta Kematian	%
Payakumbuh Barat	1.149	845	73,54
Payakumbuh Utara	670	514	76,72
Payakumbuh Timur	550	332	60,36
Lamposi Tigo Nagori	219	138	63,01
Payakumbuh Selatan	244	182	74,59
Jumlah	2.832	2.011	71,01

Sumber : DKB Semester I 2020. Diolah

Tabel. 47
Migrasi Masuk Ke Kota Payakumbuh

Kecamatan	Migrasi masuk dalam Sumbar	Migrasi masuk luar Sumbar	Jumlah
Payakumbuh Barat	309	169	478
Payakumbuh Utara	127	84	211
Payakumbuh Timur	190	135	325
Lamposi Tigo Nagori	60	11	71
Payakumbuh Selatan	84	39	123
Jumlah	770	438	1208

Sumber : DKB Semester I 2020 Diolah

Tabel 48.
Migrasi Keluar dari Kota Payakumbuh

Kecamatan	Migrasi keluar dalam Sumbar	Migrasi keluar Sumbar	Angka Migrasi Keluar
Payakumbuh Barat	404	206	510
Payakumbuh Utara	194	97	500
Payakumbuh Timur	226	93	412
Lamposi Tigo Nagori	51	28	549
Payakumbuh Selatan	55	44	800
Jumlah	930	2924	3144

Sumber : DKB Semester I 2020 Diolah